

DEL **21** AL **24**
MAYO 2026

XI. EDICIÓN FEMENINA



VUELTA A BURGOS

12 ETAPA
127 km
JUEVES 21 / MAYO
BURGOS ECLIPSA
BURGOS – BURGOS (GAMONAL)

23 ETAPA
122 km
VIERNES 22 / MAYO
PATRIMONIO ENOLÓGICO
CASTROJERIZ – BODEGA VIÑA PEDROSA

38 ETAPA
126 km
SÁBADO 23 / MAYO
TERRITORIO OBARENES
BUSTO DE BUREBA – MEDINA DE POMAR

42 ETAPA
120 km
DOMINGO 24 / MAYO
CAMINOS EN FLOR
GUMIEL DE MERCADO – LAGUNAS DE NEILA



VUELTA A BURGOS
FEMENINA 2026

Valores
por
encima
del Valor

cajaviva
cajarural



cajarural
Fundación

BIENVENIDOS A BURGOS Y SU PROVINCIA



XI. EDICIÓN FEMENINA

VUELTA A BURGOS



EL PRESIDENTE DE LA DIPUTACIÓN, BORJA SUÁREZ y EL DIPUTADO RESPONSABLE DEL IDJ ÁNGEL CARRETÓN, dan la bienvenida a todos los participantes de la VUELTA A BURGOS FÉMINAS 2026, así como el agradecimiento a todas y cada una de las personas que desinteresadamente trabajan con esfuerzo y cariño en la organización de este evento deportivo, empresas colaboradoras y medios de comunicación.



ORGANIZACIÓN

> PRESIDENTE

Borja Suárez Pedrosa

> VICEPRESIDENTES

Ángel Carretón Castrillo

COMITÉ

> DIRECTORA GENERAL

Sonia Martínez Barrio

> SUBDIRECTOR

Miguel A. de los Mozos Rojas

> JEFE DE SEGURIDAD EN RUTA

Rodrigo Contreras Elvira

> JEFE DE PRENSA

Gabriel Rodrigo Izquierdo

> JEFE SUBSECTOR DE TRÁFICO

Comandante Javier Guerra Sanz

> JEFE DE LA UNIDAD MÓVIL. SEGURIDAD VIAL

Capitán Javier San Vicente

> SERVICIOS MÉDICOS

Dr. Gerardo Torcida Fernández-Baldor

> JEFE DE SALIDAS

Jesús María Sierra Sancho

> JEFE DE LLEGADAS

Rodrigo Alonso Sedano / Roberto Córdoba Torrens

> RESPONSABLE DE CONTENIDOS DE LAS TIC

David García Cebas

> JEFE DE SEÑALIZACIÓN

Jose Ramón García Vivanco

> VEHÍCULOS OFICIALES

SKODA

> OFICINA PERMANENTE

Teresa Martín Casín

> SALAS DE PRENSA

Pedro A. Delgado Velasco

> LOGÍSTICA

Ricardo García López

JURADO TÉCNICO

> PRESIDENTE

Francesca Mannori

> ADJUNTO 1

Jordi Martínez Boadas

> ADJUNTO 2

Josep Ramón Dempere Roda

> CRONOMETRADOR

María Iziar Diaz Medina (CR) (TA)

> LLEGADA

Luis Antonio Nieto de la Fuente (CR) (TA)

> TV/VIDEO

Juan Martín Sanz

> DCO

Tanya Brum da Silveira

> COMISARIOS MOTORISTAS

Moto 1 Miguel Ángel Lorenzo Blanco (CR) (TA)

Moto 2 María José Calvo Blanco (CR) (TA)

Moto 3 José Luis López Castro

PATROCINADORES OFICIALES

LA DIPUTACIÓN PROVINCIAL
Agradece la colaboración de



SKODA



GOBIK®



SHIMANO

GrupoUreta
automóviles

Y A LOS AYUNTAMIENTOS DE:

BURGOS - CASTROJERIZ - PEDROSA DE DUERO - BUSTO DE BUREBA
- MEDINA DE POMAR - GUMIEL DE MERCADO - NEILA



LÍDER

MAILLOTS OFICIALES DE LA VBF



MONTAÑA



JÓVEN



REGULARIDAD

OFICINAS PERMANENTES

ETAPA - SALA DE PRENSA	DIRECCIÓN
1.ª ETAPA: BURGOS	Monasterio de San Agustín C/ Madrid 24. 09002 Burgos
2.ª ETAPA: BODEGAS VIÑA PEDROSA	Bodegas Viña Pedrosa Avda. Ribera del Duero, 30. 09314 Pedrosa de Duero
3.ª ETAPA: MEDINA DE POMAR	Casa de la Cultura C/ Mayor, 68. 09500 Medina de Pomar
4.ª ETAPA: QUINTANAR DE LA SIERRA	Casa de la Cultura C/ La Fuente, 2. 09670 Quintanar de la Sierra

OPERACIONES DE CONTROL

OPERACIONES PREVIAS A LA SALIDA AVANT LA COURSE



OFICINA PERMANENTE // PERMANENCE:

INSTITUTO PROVINCIAL PARA EL DEPORTE Y LA JUVENTUD: Real Monasterio de San Agustín
C/ Madrid, 24. Teléfono: 947 258 600
vueltaburgos@diputaciondeburgos.es

ACREDITACIONES PIÈCES OFICIELLES



MIÉRCOLES 20 DE MAYO
10:00–13:00 / 16:30 A 19:30 H

INSTITUTO PROVINCIAL PARA EL DEPORTE Y LA JUVENTUD: Real Monasterio de San Agustín.
C/ Madrid, 24. Teléfono: 947 258 600
idj@diputaciondeburgos.es



EQUIPOS // ÉQUIPES

DIPUTACIÓN PROVINCIAL

Pº del Espolón, 34–09004 Burgos

1) PRESENTACIÓN / PRESENTATION

- LICENCIAS JURADO TÉCNICO, RECOGIDA DE DORSALES Y DOCUMENTACIÓN OFICIAL
- LICENSES COURREURS AU JURY, CONFIRMATION DES PARTANTS ET RETRAIT DES DOSSARDS PAR LES RESPONSABLES D'ÉQUIPE

MIÉRCOLES 20 DE MAYO – DE 15:30 A 16:45 H.

2) REUNIÓN DE / RÉUNION DU:

- ORGANIZACIÓN, JURADO TÉCNICO
- COLLÈGE DES COMMISSAIRES

MIÉRCOLES 20 DE MAYO – 1 8:00 H.

3) REUNIÓN DE: / RÉUNION DU:

- DIRECTORES DEPORTIVOS
- DIRECTEURS SPORTIFS

MIÉRCOLES 20 DE MAYO – 17:00 H.

**DIPUTACIÓN
PROVINCIAL**

4) REUNIÓN DE / RÉUNION DU:

- SEGURIDAD
- RÉUNION DE SÉCURITÉ

JUEVES 21 DE MAYO – 10:30 H.

SKODA

Let's Explore

¿Por qué se llama pelotón?



SKODA
We **Love** Cycling



Síguenos en nuestro perfil
de Instagram @skoda_spain

vb 21 EDICIÓN FEMENINA
**VUELTA
A BURGOS**

UCI WOMEN'S WORLDTEAMS

UCI



CANYON - SRAM ZONDACRYPTO

UCI



LIDL - TREK

UCI



LIV - ALULA - JAYCO

UCI



MOVISTAR TEAM WOMEN

UCI



UNO-X MOBILITY

UCI



UAE TEAM ADQ

UCI



FENIX- PREMIER TECH

UCI



HUMAN POWERED HEALTH

UCI



EF EDUCATION OATLY

UCI



FDJ UNITED - SUEZ

UCI



TEAM SD WORX PROTIME

UCI



AG INSURANCE - SOUDAL TEAM

UCI



TEAM VISMA - LEASE A BIKE



VueltaBurgos



VueltaBurgos



vueltaburgos



Y EN STREAMING: www.idj.burgos.es - www.vueltaburgos.com

EQUIPOS PARTICIPANTES

UCI WOMEN'S PROTEAMS



**LABORAL KUTXA - FUNDACION
EUSKADI**



**ST MICHEL PREFERENCE
HOME-AUBER93**



**MAYENNE MONBANA
MY PIE**

UCI WOMEN'S CONTINENTAL TEAMS



VINI FANTINI BEPINK



**TOP GIRLS FASSA
BORTOLO**



**HITEC PRODUCTS-FLUID
CONTROL**



DAS HUTCHINSON

TAMBIÉN POR

Televisión en directo a partir de las 14:30 h

tdp

Teledporte
España

EUROSPORT

Eurosport
Europa (excepto España) y Asia-Pacífico

FLOSPORTS

FloSports
USA, Canadá y Australia

cyltv.es

Castilla y León Televisión
Castilla y León



La 8 Burgos
Burgos








LB.COM

LA DE BURGOS TV

La de Burgos TV
Burgos

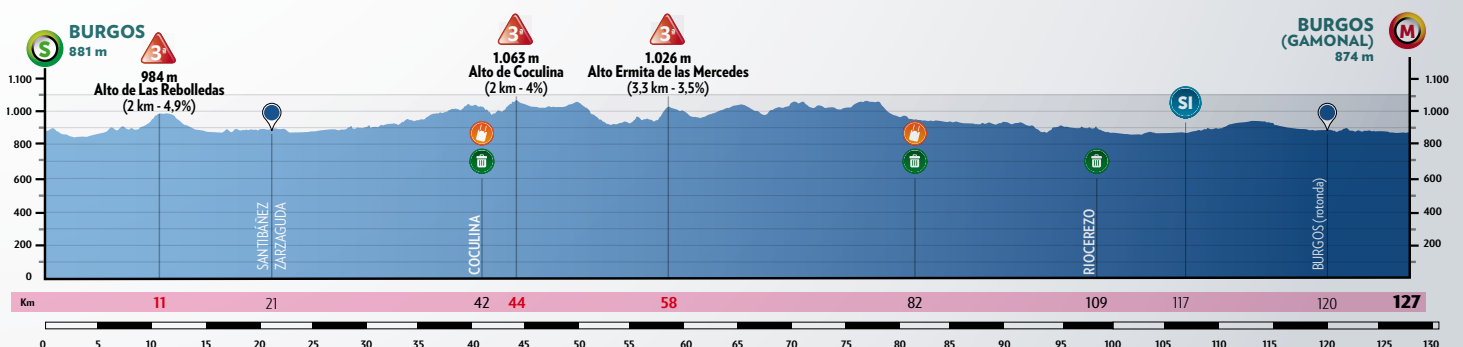
DATOS DE LA ETAPA

CONTROL DE FIRMAS // SIGNATURE CONTROL	11:25-12:10
LLAMADA // CALL	12:15
SALIDA NEUTRALIZADA (6,2 KM) // NEUTRALIZED START (6,2 KM)	12:20
SALIDA REAL // REAL START	12:34
MEDIA HORARIA PROBABLE // PROBABLE HOURLY AVERAGE	40 Km/h
LLEGADA ESTIMADA // ESTIMATED ARRIVAL	15:45
CIERRE CONTROL // CONTROL CLOSURE	10%

KILÓMETROS		ITINERARIO / ITINÉRAIRE	HORARIO PREVISTO		
RECORRIDOS parcourus	POR RECORRER à parcourir		38 Km/h	40Km/h	42 Km/h
		 BURGOS - BURGOS			
	127	 BURGOS. SALIDA NEUTRALIZADA	12:20	12:20	12:20
0	127	SALIDA REAL N-627	12:34	12:34	12:34
1	126	Giro izda. por BU-V-6279	12:36	12:36	12:35
3	124	SOTRAGERO	12:39	12:39	12:38
6	121	VILLANUEVA DE UBIERNA	12:43	12:43	12:43
10	117	CELADILLA DE SOTOBRIÍN. Seguir recto por BU-V-6011	12:50	12:49	12:48
11	116	 ALTO DE LAS REBOLLEDAS. GPM 3.ª	12:51	12:51	12:50
13	114	LAS REBOLLEDAS	12:55	12:54	12:53
17	110	MANSILLA DE BURGOS. Seguir por BU-622	13:01	13:00	12:58
19	108	MIÑÓN DE SANTIBÁÑEZ	13:04	13:03	13:01
21	106	SANTIBÁÑEZ ZARZAGUDA	13:07	13:06	13:04
26	101	HUÉRMECES	13:15	13:13	13:11
30	97	 Giro izda. por BU-V-6273. Puente 3,40 m	13:21	13:19	13:17
33	94	SAN PANTALEÓN DEL PÁRAMO	13:26	13:24	13:21
34	93	QUINTANILLA PEDRO ABARCA	13:28	13:25	13:23
39	88	ACEDILLO. Paso estrecho 3,40 m	13:36	13:33	13:30
42	85	 COCULINA. Giro dcha. por BU-601. ECOZONA. AVITUALLAMIENTO 	13:40	13:37	13:34
44	83	 ALTO DE COCULINA. GPM 3.ª	13:43	13:40	13:37
51	76	LA NUEZ DE ARRIBA. Exterior	13:55	13:51	13:47

– BURGOS ECLIPSA –

53	74	Giro dcha. por N-627	13:58	13:54	13:50
54	73	Giro izda. por SC-BU-13. Ramal izquierdo en sentido contrario	13:59	13:55	13:51
55	72	MONTORIO. Giro izda. hacia Quintanilla Sobresierra	14:01	13:57	13:53
58	69	ALTO ERMITA DE LAS MERCEDES. GPM 3.ª	14:06	14:01	13:57
61	66	Giro izda. por N-623	14:10	14:06	14:01
67	60	Giro dcha. por CL-633	14:20	14:15	14:10
68	59	MASA. Giro dcha. por BU-502	14:21	14:16	14:11
77	50	Giro dcha. por CL-629	14:36	14:30	14:24
79	48	CERNÉGULA	14:39	14:33	14:27
82	43	ECOZONA. AVITUALLAMIENTO	14:43	14:40	14:31
86	41	HONTOMÍN. Exterior	14:50	14:43	14:37
95	32	PEÑAHORADA	15:04	14:57	14:50
100	27	VILLAVERDE PEÑAHORADA	15:12	15:04	14:57
101	26	Giro izda. por BU-V-5008	15:13	15:06	14:58
104	23	RIOSERAS. Paso estrecho	15:18	15:10	15:03
106	21	Giro dcha. dirección Riocerezo	15:21	15:13	15:05
109	18	RIOCEREZO. Giro dcha. por BU-V-5021. ECOZONA	15:26	15:18	15:10
115	12	HURONES	15:36	15:27	15:18
117	10	SPRINT INTERMEDIO	15:39	15:33	15:21
120	7	BURGOS por BU-V-5029. Rotonda. Seguir por BU-30	15:43	15:34	15:25
121	6	Seguir por BU-30 dirección Madrid / Logroño A-1	15:45	15:36	15:27
125	2	Salida por BU-30 km 245. Giro dcha. por N-120	15:51	15:42	15:33
127	0	Giro dcha. Avda. Derechos Humanos. META	15:55	15:45	15:35

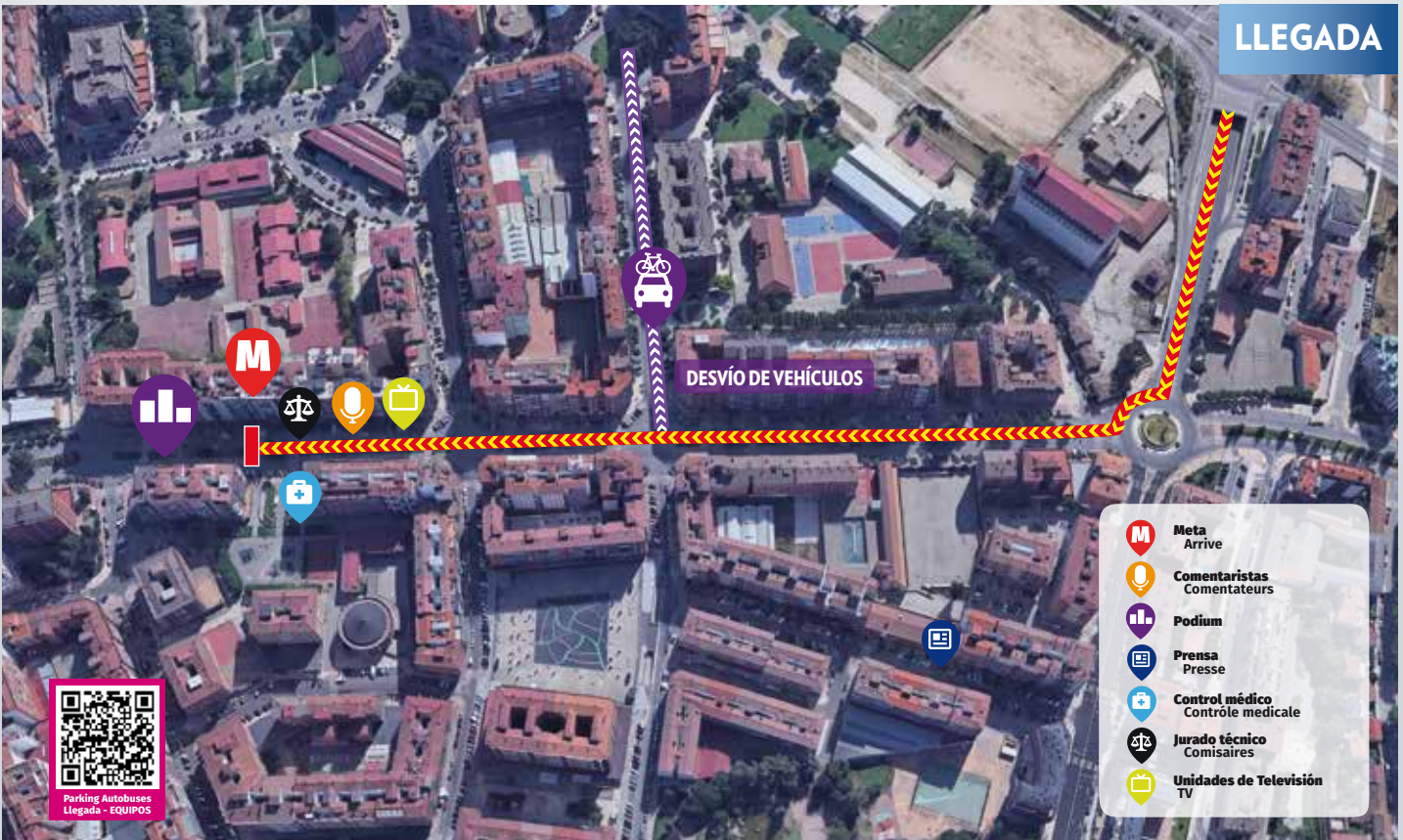


-BURGOS ECLIPSA-

SALIDA



- Salida Neutralizada**
Départ
- Coches de equipo**
Vehicules des équipes
- Control de firmas**
Signatures
- PPO**
(punto de paso obligatorio)
- Oficina permanente**
Permanence



LLEGADA

- Meta**
Arrive
- Comentaristas**
Commentateurs
- Podium**
- Prensa**
Presse
- Control médico**
Contrôle médicale
- Jurado técnico**
Comisaires
- Unidades de Televisión**
TV

Parking Autobuses
Llegada - EQUIPOS

3

ÚLTIMOS KILÓMETROS LAST KILOMETERS

PRECAUCIONES/CAUTIONS

KM-3

- Seguir recto anchura 6m.
- Suivre droit, largeur 6 mètres.
- Go straight 6mts

km 2.100

- Rotonda pasar dcha.
- Au rond-point, prendre la voie de droite
- Roundabout, keep to the right

KM-2

- Seguir recto anchura 6 m
- Suivre droit, largeur 6 mètres
- Go straight 6 mts

KM-1

- Seguir recto anchura 6m.
- Suivre droit, largeur 6 mètres.
- Go straight 6mts

600 mts

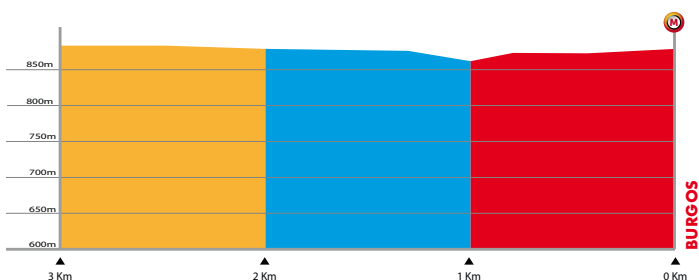
- Paso inferior "100 metros "
- Passage souterrain "100 metros "
- Underpass "100 metros"

400 mts

- Giro Derecha
- Virage droite
- Right turn

META / FINISH LINE

- 400 mts longitud. Anchura 5 mts
- Longueur 400 mts. largeur 5 mts
- Length 400 m. Width 5m



SALIDA

Burgos



PLAZA DEL REY SAN FERNANDO

“BURGOS ECLIPSA”

Recorrido neutralizado 6,3 kms

BU-627 por Villatoro



km **0**

Salida real. N-627

Monasterio de Fresdelval

42°23'18.8"N 3°41'28.4"W

42.388567, -3.691207



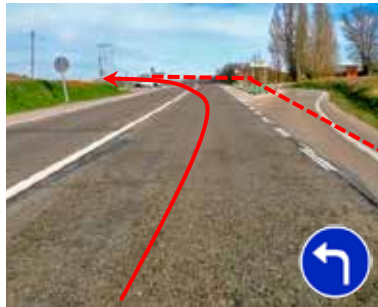
km **0,7** N-623 / N-627

Giro a la izda. **POR CARRIL IZQUIERDO**

Tomar **EN SENTIDO CONTRARIO**

Incorporarse a BU-V-6279

Cerrar cruce izda. Villarmero km 2,5



km **3,2** Sotragero

PRECAUCIÓN travesía con 3 resaltos

Precaución asfalto en zona central

Cerrar calles + plaza dcha

Cerrar cruce izda. Arroyal



km **6,2** Villanueva de Río Ubierna

PRECAUCIÓN curva en descenso

3 resaltos

Cerrar 2 cruces dcha



km **9,5** BU-V-6279

Cruce dcha. Quintanaortuño km 9,2

Continuar recto por BU-V-6011

Comienza GPM

Travesía Celadilla - Sotobrín



km **10,7** BU-V-6011



ALTO DE LAS REBOLLEDAS
GPM 3ª Categoría



km **13,0** Las Rebolledas

PRECAUCIÓN travesía en descenso

3 resaltos

Cruce Mansilla km 16,2

Incorporarse a BU-622



km **16,5** Mansilla de Burgos

3 resaltos

Cruce Zumel izda. Km 17

Cruce La Nuez de Abajo izda



km **18,9** Miñón

Travesía con 3 resaltos

Cruce Ros izda. km 19,3

Continuar recto por BU-622



km **21,0** Santibáñez de
Zarzaguda

Travesía con 4 resaltos

Cerrar calles travesía



km **25,8** Huérmeces

PRECAUCIÓN paso estrecho 3,8m

Cruce Ruyales km 26,8

GEOPARQUE LAS LORAS



km **30,5** BU-622

Giro 90° a la izquierda

Puente estrecho 3,4m

Continuar por BU-V-6273

Calzada estrecha 12kms



km **32,1** S. Pantaleón del Páramo

Travesía con 3 resaltes

Doble curva en travesía

Precaución curva km 34,0



km **34,1** Quintanilla Pedro Abarca (1)

Precaución travesía



km **34,2** Quintanilla Pedro Abarca (2)

Paso estrecho, bordillos

PRECAUCIÓN rampa en lado derecho

Continuar por camino a Acedillo

Bache a la derecha km 34,7



km **39,3** Acedillo (1)

Doble curva a la izquierda

Travesía ESTRECHA



km **39,4** Acedillo (2)

Curva a la derecha en descenso

PRECAUCIÓN PASO ESTRECHO 3,4m

Cerrar caminos entrada y salida

Precaución descenso 1,5kms



km **42,4** Coculina

Giro pronunciado a la derecha en rampa
 Incorporarse a CL-633
 Comienza GPM



km **43,9** BU-601 / CL-633



ALTO DE COCULINA
GPM 3ª Categoría



km **51,7** La Nuez de Arriba (ext.)

PRECAUCIÓN descenso pronunciado
 Cerrar cruces derecha



km **53,0** BU-601 / CL-633

Giro a la derecha
 Precaución isletas
 Continuar por N-627
 Revisar asfalto zona dcha.



km **53,2** N-627

PRECAUCIÓN bolardos en el centro
 Pasar por ambos lados



km **54,0** N-627

Bolardos en calzada
Estrechamiento a carril izdo
Giro a la izquierda por ramal
Tomar POR SENTIDO CONTRARIO



km **55,2** Montorio (1)

Resalto en descenso
Giro 90° a la izquierda



km **55,7** Montorio (2)

PRECAUCIÓN travesía estrecha
Continuar por Calle Sta. Coloma
Cerrar cruces en camino



km **55,8** Montorio (3)

PRECAUCIÓN travesía estrecha
Salida por Camino Fuente Francés
Contenedor a la salida
Cerrar cruces en camino



km **58,1**



**ALTO DE LA ERMITA
DE LAS MERCEDES
GPM 3ª Categoría**



km **60,5** Camino de Quintanilla

Precaución puente en curvas
Giro 90° a la izquierda km 61,1
Incorporarse a N-623
Revisar cruces y estado calzada



km **66,6** N-623

Giro a la derecha por ramal
Continuar por CL-633 10kms



km **67,4** Masa

Travesía con 3 resaltos

Cerrar calles

Cerrar cruce Quintanaloma PK 13,8



km **77,0** CL-333

Giro a la dcha. por ramal

Incorporarse a CL-629

Zona adelantamiento



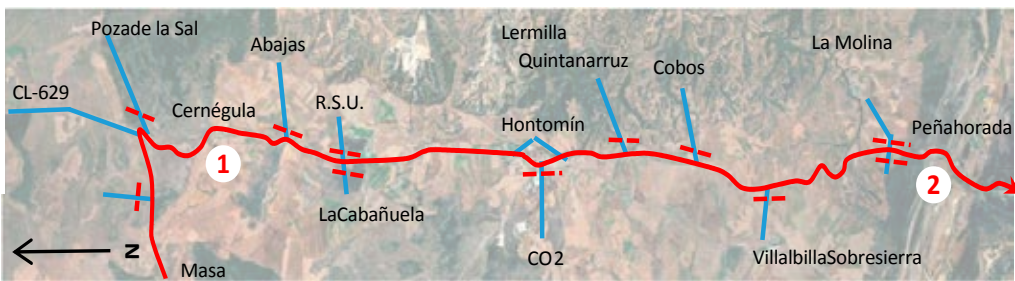
km **77,0** CL-629

Cruce Abajas km 80,6

Cruce La Cabañuela - R.S.U

3 Cruces Hontomín 85,8

Resto cruces 88 - 91,7 - 94,1



km **78,6** Cernégula

Curva tras descenso

Precaución asfalto central

Cerrar salidas + E.S




km **94,7** Peñahorada

CRUCE CON VÍA VERDE

Travesía con 3 resaltos

Zona de curvas

Cunetas y cruce cantera km 98,5



km **99,3** Villaverde Peñahorada

Travesía recta

con 4 resaltos



km **101,3** CL-629

Giro 90° a la izquierda
Incorporarse a BU-V-5008

CRUCE CON VÍA
VERDE KM 101,7



km **104,1** Rioseras (1)

Travesía con 4 resaltos
PRECAUCIÓN estrechamientos
Cerrar calles



km **104,5** Rioseras (2)

PRECAUCIÓN estrechamientos
Cerrar calles
Cerrar cruce salida
Cerrar urbanización izda



km **106,0** BU-V-4100

Giro 90° a la derecha
Precaución puente en curva
Precaución asfalto en km 107,8



km **109,0** Riocerezo (1)

PRECAUCIÓN travesía
pasos estrechos



km **109,3** Riocerezo (2)

Paso estrecho
Giro 90° a la derecha
Precaución alcantarillas
Incorporarse a BU-V-5021



km **114,7** Hurones

111,2 agujero centro
 Cruce Golf km 112,1
 Travesía en descenso
 3 resaltos



km **117,5** BU-V-5021



SPRINT
INTERMEDIO



km **119,8** BU-V-5021

Rotonda giro a la izquierda
 Tomar 3ª salida: ramal BU-30
 Incorporarse a BU-30
 Cerrar salidas/entradas



km **120,7** BU-30

Precaución bolardos en incorporación
 BU-30: Cerrar salida 24
 Continuar recto por BU-30
 Incorporarse a E-5/A-1



km **122,2** A-1 / E-5

Continuar recto por E-5 / A-1
 Cerrar incorporaciones a Autovía



km **123,7** A-1 / E-5

Continuar recto por E-5 / A-1
 Tomar salida 245 a la derecha
 Incorporarse a BU-V-5575
 Cerrar Salida Pol. Ind. (La Bureba)



km **124,5** A-1 / E-5


Salida 245

Rotonda giro a la derecha

Incorporarse a N-120

3 kms a META

Cerrar Asebutra + salidas



km **125,4** N-120

Rotonda continuar recto

2 kms a META

Cerrar calles

Cerrar salidas fábricas



km **126,5** Burgos
N-120

PRECAUCIÓN paso inferior 200m

900m a META

Cerrar ramal salida/entrada



km **126,9** Burgos
Avda. Constitución

Rotonda giro a la derecha

500m a META

Continuar por Avda. Derechos Humanos

Cerrar calles + salida Centro Salud



km **127,2** Burgos
Avda. de los Derechos Humanos

150m a META

Desvío vehículos a la derecha



km **127,4**

META
BURGOS

Avenida de los Derechos Humanos



-BURGOS ECLIPSA-

**VUELTA
A BURGOS**
XI. EDICIÓN FEMENINA

**1^ª
ETAPA**

KM A RECORRER

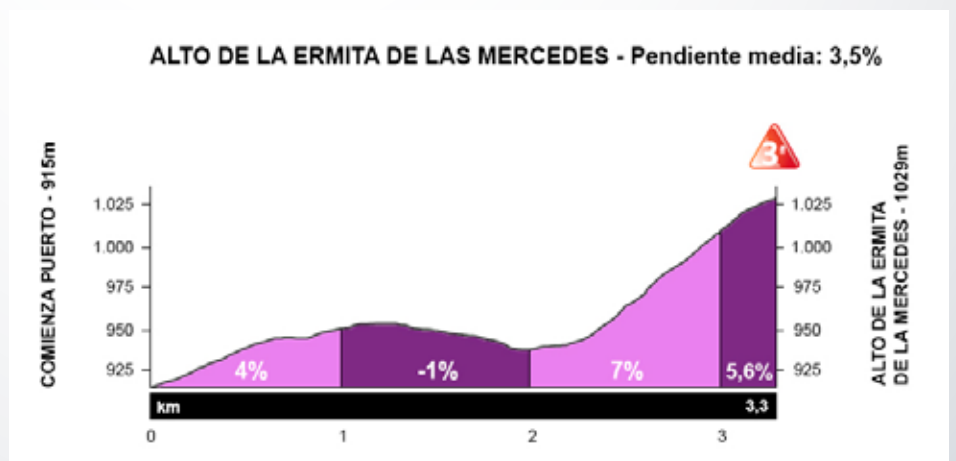
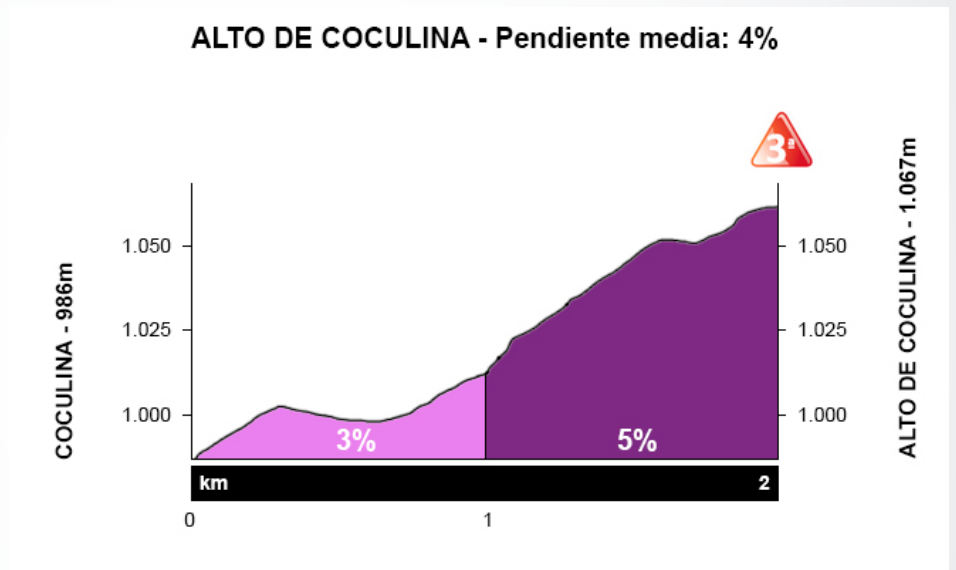
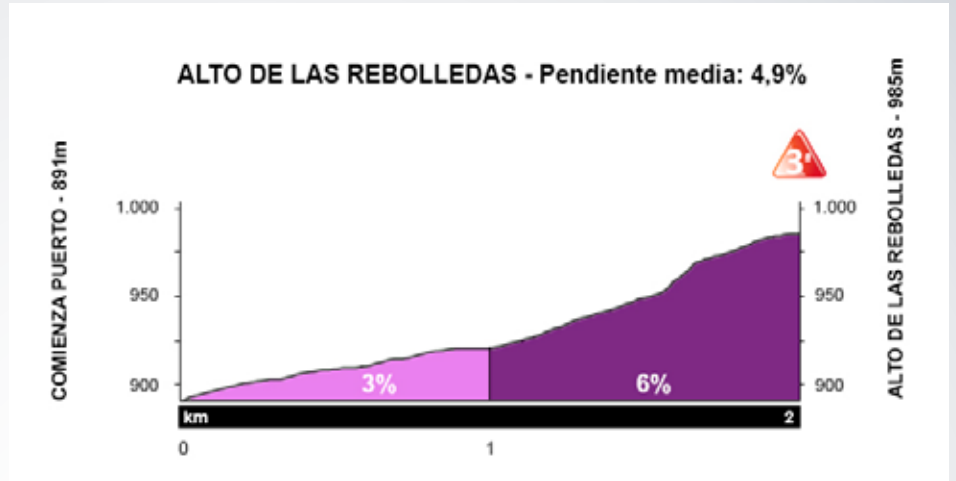
127 km

JUEVES 21 DE MAYO

S BURGOS

M BURGOS

PUERTOS DE MONTAÑA





Un año más en el corazón de la competición como

VEHÍCULO OFICIAL








XI VUELTA A BURGOS FEMENINA











BURGOS · ARANDA DE DUERO · MIRANDA DE EBRO · PALENCIA

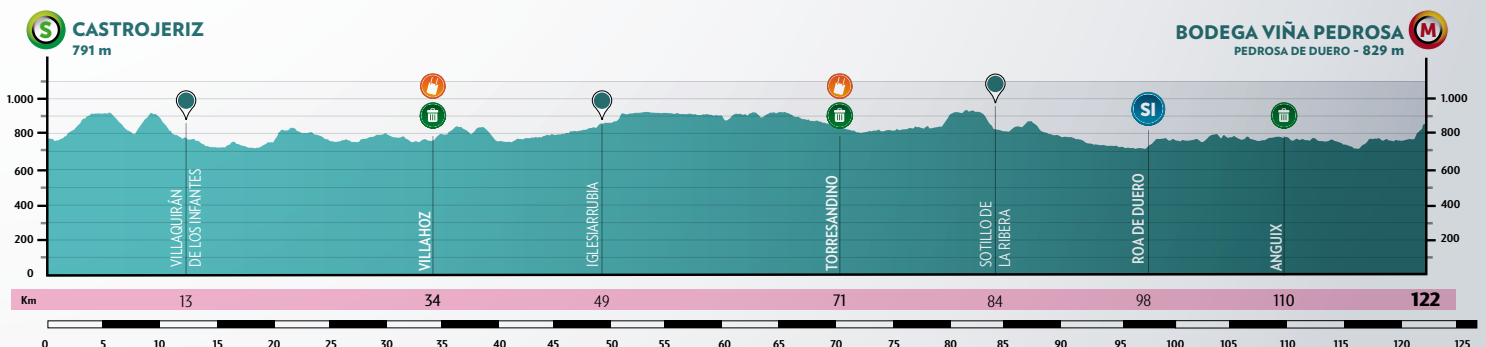
DATOS DE LA ETAPA

CONTROL DE FIRMAS // SIGNATURE CONTROL	11:38-12:23
LLAMADA // CALL	12:28
SALIDA NEUTRALIZADA (0,6 KM) // NEUTRALIZED START (0,6 KM)	12:33
SALIDA REAL // REAL START	12:42
MEDIA HORARIA PROBABLE // PROBABLE HOURLY AVERAGE	40 Km/h
LLEGADA ESTIMADA // ESTIMATED ARRIVAL	15:45
CIERRE CONTROL // CONTROL CLOSURE	10%

KILÓMETROS		ITINERARIO / ITINÉRAIRE	HORARIO PREVISTO		
RECORRIDOS parcourus	POR RECORRER à parcourir		38 Km/h	40 Km/h	42 Km/h
	122	 CASTROJERIZ. Salida neutralizada por BU-400	12:33	12:33	12:33
0	122	 SALIDA REAL POR BU-400	12:42	12:42	12:42
13	109	VILLAQUIRÁN DE LOS INFANTES	13:02	13:01	13:00
16	106	PAMPLIEGA	13:07	13:06	13:04
24	98	SANTA MARÍA DEL CAMPO. Giro izda. por BU-P-1001	13:19	13:18	13:16
27	95	Giro dcha. por BU-101	13:24	13:22	13:20
29	93	MAHAMUD	13:27	13:25	13:23
34	88	 VILLAHOZ. Tomar por carril izquierdo a N-622.  ECOZONA. AVITUALLAMIENTO	13:35	13:33	13:30
40	82	TORDÓMAR. Giro dcha. por BU-V-1143	13:45	13:42	13:39
44	78	 PAÚLES DEL AGUA. Paso estrecho	13:51	13:48	13:44
49	73	IGLESIARRUBIA. Exterior	13:59	13:55	13:52
52	70	Giro dcha. por BU-114	14:04	14:00	13:56
60	62	VILLAFRUELA. Giro izda. por BU-P-1131	14:16	14:12	14:07
71	51	 TORRESANDINO. Giro izda. por BU-113.  ECOZONA. AVITUALLAMIENTO	14:34	14:28	14:23

– PATRIMONIO ENOLÓGICO –

75	47	VILLATUELDA	14:40	14:34	14:29
78	44	TERRADILLOS DE ESGUEVA	14:45	14:39	14:33
79	43	PINILLOS DE ESGUEVA. Giro dcha. por BU-V-1134	14:46	14:40	14:34
83	39	 Rotonda. Giro dcha. por BU-130	14:53	14:46	14:40
84	38	SOTILLO DE LA RIBERA	14:54	14:48	14:42
91	31	 Precaución cruce. Isletas centrales. Seguir recto a LA HORRA	15:05	14:58	14:52
97	25	 2 rotondas. Seguir por BU-134	15:15	15:07	15:00
98	24	 ROA DE DUERO. Giro dcha. por BU-P-1101 SPRINT INTERMEDIO	15:16	15:09	15:02
103	19	PEDROSA DE DUERO. Paso por meta. Giro dcha. por BU-132	15:24	15:16	15:09
105	17	BOADA DE ROA	15:27	15:19	15:12
107	15	QUINTANAMANVIRGO	15:30	15:22	15:14
110	12	 ANGUIX. Giro dcha. por BU-P-1324. ECOZONA	15:35	15:27	15:19
115	7	 Rotonda. Giro dcha. por BU-130	15:43	15:34	15:26
116	6	 Rotonda. Giro dcha. por BU-134	15:45	15:36	15:27
117	5	ROA DE DUERO. Giro dcha. por BU-P-1101	15:46	15:37	15:29
122	0	 Bodegas Viña Pedrosa. META	15:54	15:45	15:36



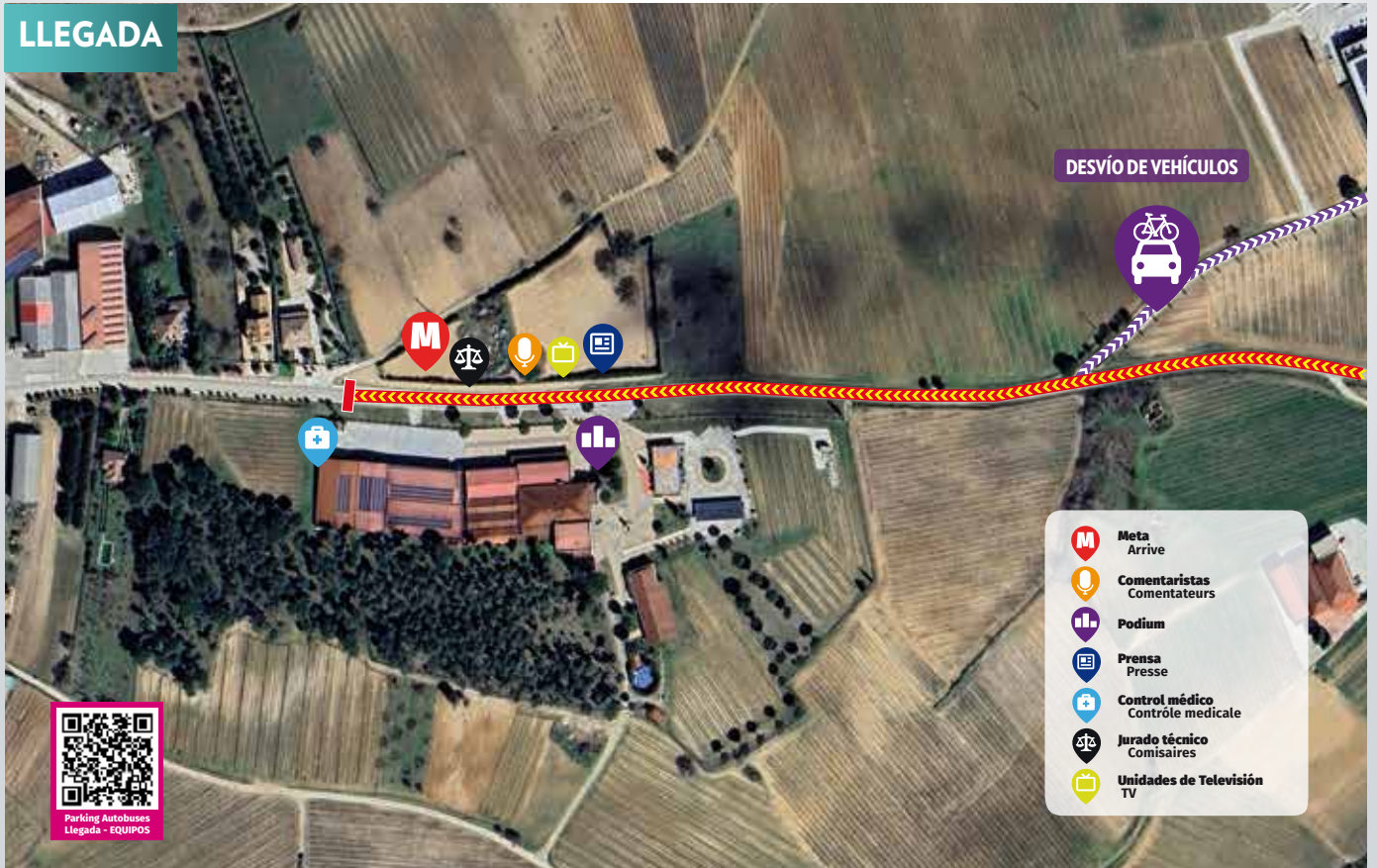
– PATRIMONIO ENOLÓGICO –

SALIDA



- Salida Neutralizada**
Départ
- Coches de equipo**
Vehicules des équipes
- Control de firmas**
Signatures
- PPO**
(punto de paso obligatorio)
- Oficina permanente**
Permanence

LLEGADA



DESVÍO DE VEHÍCULOS

- Meta**
Arrive
- Comentaristas**
Commentateurs
- Podium**
- Prensa**
Presse
- Control médico**
Contrôle medicale
- Jurado técnico**
Comisaires
- Unidades de Televisión**
TV



ÚLTIMOS KILÓMETROS LAST KILOMETERS

PRECAUCIONES/CAUTIONS

KM-3

- Seguir recto anchura 4m.
- Suivre droit, largeur 4 mètres.
- Go straight 4mts wide.

KM-2

- Seguir recto anchura 4m.
- Suivre droit, largeur 4 mètres.
- Go straight 4mts wide.

KM 1

- Seguir recto anchura 4m.
- Suivre droit, largeur 4 mètres.
- Go straight 4mts wide.

META / FINISH LINE

- 300 mts longitud. Anchura 4 mts.
- Longueur 300 mts. Largeur 4 mts.
- Length 300 m. Width 4 m.

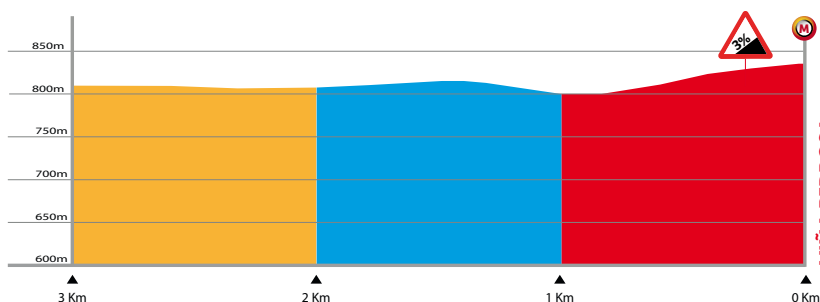
ACCESO SALIDA

ETAPA 2 / 2ND STAGE



**POR A-62 DIRECCIÓN PALENCIA/
VALLADOLID HASTA SALIDA 32.
SEGUIR POR BU-400 DIRECCIÓN
VILLAQUIRÁN DE LOS INFANTES
HASTA CASTROJERIZ.**

**TAKE THE A-62 TOWARDS PA-
LENCIA/VALLADOLID UNTIL EXIT
32. CONTINUE ON THE BU-400
TOWARDS VILLAQUIRÁN DE LOS
INFANTES UNTIL CASTROJERIZ.**



SALIDA

Castrojeriz



CAMINO DE SANTIAGO
"PATRIMONIO ENOLÓGICO"

Salida neutralizada 0,6 kms

Por BU-400 direcc. Villaquirán de los Inf.



KM 0

Salida real. BU-400

42° 16' 56.5" N 4° 07' 54.7" W

42.282347, -4.131846

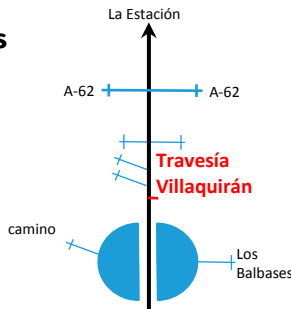


km 12,8 Villaquirán de los Infantes

Travesía con bandas reductoras

Doble curva en travesía

Cerrar 3 cruces: 4,7 - 7,7 - 12,7



km 13,6 BU-400

Incorporaciones A-62

Travesía La Estación

Continuar recto por BU-101 km 14,1

Cerrar cruces tras puente (dcha.)



km 15,8 Pampliega

Bandas fresadas a entrada y salida

PRECAUCIÓN puente estrecho

Travesía con paso estrecho

Cruce Presencio (izquierda) a la salida

Cruces Palazuelos de Muñó km 17,4



km 24,0 Santa María del Campo

Bandas fresadas a la entrada

Asfalto en zona central. 3 resaltos

Cerrar cruce + calles travesía

Continuar por BU-101 dirección Villahoz



km **25,5** BU-P-1001

Giro pronunciado a la izquierda
 km 26,6 Rotonda giro derecha
 Incorporarse a BU-V-5575. E. S.
 Mahamud km 28,7




km **34,3** Villahoz

Estrechamiento isleta central
 Tomar **POR CARRIL IZQUIERDO**
 Incorporarse a N-622 dirección Lerma
 Cerrar cruce BU-V-1000 (izda.)



km **39,7** Tordómar

Curva izda. tras descenso
 Giro 90° a la derecha. Puente
 Continuar por BU-V-1144
 Cerrar camino fútbol + cruce



km **44,5** Paúles del Agua

PRECAUCIÓN travesía estrecha
PRECAUCIÓN paso estrecho 4,5m
 Cruce Avellanosa en curva km 46,6



km **48,4** BU-V-1144

Giro 90° a la izquierda
 Cerrar cruce Torrecitores del Enebral
 Continuar por BU-V-1141 dirección Iglesiarrubia
 Cerrar 3 salidas y cruce Avellanosa de Muñó km 49



km **51,5** BU-V-1141

Giro 90° a la derecha
 Continuar por BU-114 dirección Villafruela



km **60,0** Villafruela

Travesía recta 4 resaltos

Giro a la izda. por BU-P-1131

Cerrar cruce piscinas izda.

Cerrar cruce Cilleruelo + calles



km **70,5** Torresandino

Precaución travesía con 4 resaltos

Cerrar calles a centro urbano

Cerrar calles a la salida



km **71,8** BU-P-1131

Giro 90° a la izquierda

Continuar por BU-113

Cerrar camino + cruce Torresandino




km **71,8** BU-113

km **74,5**

km **77,9**

km **78,7**

Cabañas de Esgueva



km **78,9** Pinillos de Esgueva

Giro 90° a la derecha

PRECAUCIÓN travesía en mal estado

Incorporarse a BU-V-1134

Caminos bodegas



km **82,4** BU-V-1134

PRECAUCIÓN curvas en descenso

Rotonda giro a la derecha km 83,4

Incorporarse a BU-130



km **84,3**

Sotillo de la Ribera

Travesía 1,2km

Precaución asfalto zona central

Cerrar calles travesía + cruce izda.

Caminos bodegas + C. I. Lana km 89,1



km **90,5**

BU-130

PELIGRO señal en calzada

Pasar POR AMBOS LADOS

Continuar recto por carril derecho en intersección



km **90,6**

BU-130

PELIGRO isletas

Continuar recto

Travesía: resaltos



km **90,8**

La Horra

Travesía en descenso 1km

Precaución estrechamiento

4 resaltos

Cerrar calles travesía + salida



km **96,6**

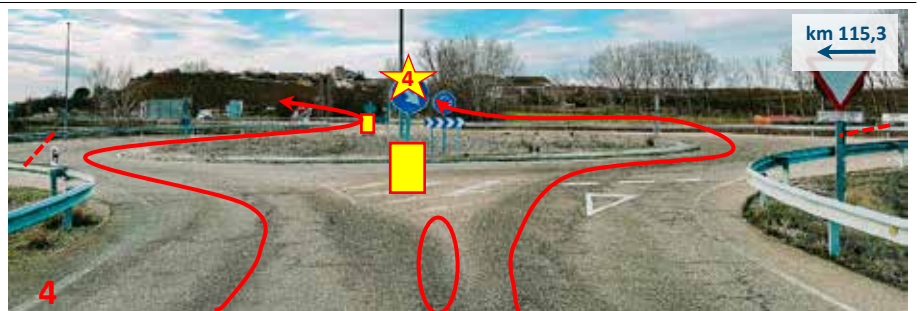
BU-130

PRECAUCIÓN rotonda

PELIGRO señales en calzada a entrada y salida

Continuar recto por ambos lados

Gravilla raquetas entrada y salida



km **96,8**

BU-130

PRECAUCIÓN rotonda

Señales en calzada

Giro a la derecha

Gravilla raquetas



km **97,5** Roa



SPRINT INTERMEDIO

SEDE DENOMINACIÓN DE ORIGEN RIBERA DEL DUERO



km **98,0** Roa

N-629

Giro 90° a la derecha

Precaución alcantarilla

Incorporarse a BU-P-1101

Cerrar calles + Bodegas




km **102,9** Pedrosa de Duero

Precaución resaltos (3)

PRECAUCIÓN giro 90° a la derecha

Continuar por BU-132

Hundimiento derecha km 104,1



km **105,3** Boada de Roa

Precaución resaltos (3)

Puente en descenso

Bache en descenso km 106,5



km **107,5** Quintanamanvirgo

Travesía con 4 resaltos

Doble curva en travesía

Cerrar cruce Guzmán

Calles y entradas travesía



km **109,5** Anguix

PRECAUCIÓN resaltos en descenso

PRECAUCIÓN giro 90° a la derecha

Continuar por BU-P-1324



km **115,3** BU-P-1324

- PRECAUCIÓN** rotonda
- Señales en calzada
- Giro a la derecha
- Gravilla raquetas



km **115,6** BU-130

- PRECAUCIÓN** rotonda
- Señales en calzada
- Giro a la derecha
- Gravilla raquetas



km **116,7** Roa N-629

- Giro 90° a la derecha
- PRECAUCIÓN** travesía en mal estado
- Incorporarse a BU-P-1101
- Bodegas



km **120,8** BU-P-1101

- 600m a Meta
- Desvío vehículos a la derecha



km **121,4** Pedrosa de Duero

META
BODEGAS
VIÑA PEDROSA



VueltaBurgos



VueltaBurgos



vueltaburgos



Teledeporte España



Eurosport Europa (excepto España) y Asia-Pacífico



FloSports USA, Canadá y Australia



Y EN STREAMING: www.idj.burgos.es - www.vueltaburgos.com



Castilla y León Televisión



La 8 Burgos



LA DE BURGOS TV

La de Burgos TV

NUESTRA META: LLEVAR EL **CICLISMO** A LO MÁS ALTO









ASISTENCIA TÉCNICA OFICIAL
SHIMANO

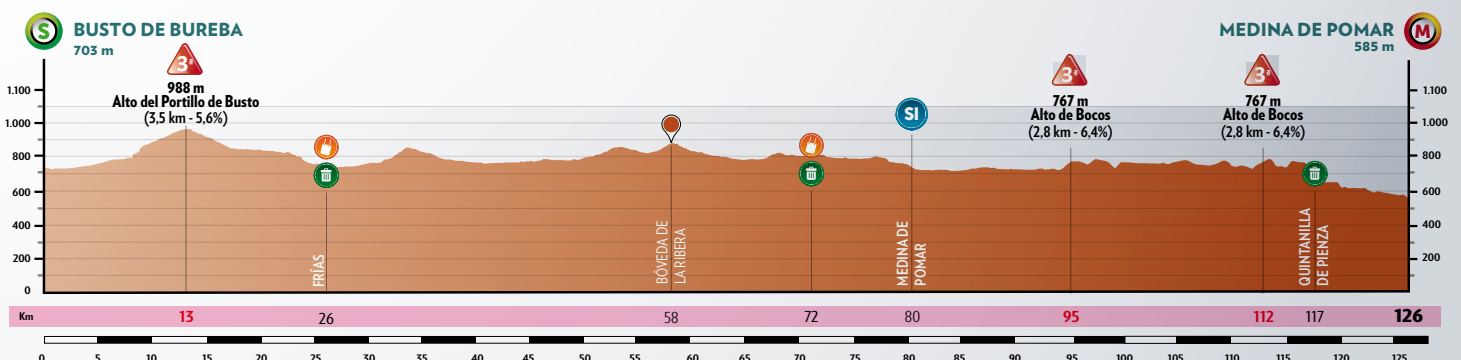
DATOS DE LA ETAPA

CONTROL DE FIRMAS // SIGNATURE CONTROL	11:14-12:21
LLAMADA // CALL	12:26
SALIDA NEUTRALIZADA 1 KM) // NEUTRALIZED START (1 KM)	12:31
SALIDA REAL // REAL START	12:36
MEDIA HORARIA PROBABLE // PROBABLE HOURLY AVERAGE	40 Km/h
LLEGADA ESTIMADA // ESTIMATED ARRIVAL	15:45
CIERRE CONTROL // CONTROL CLOSURE	10%

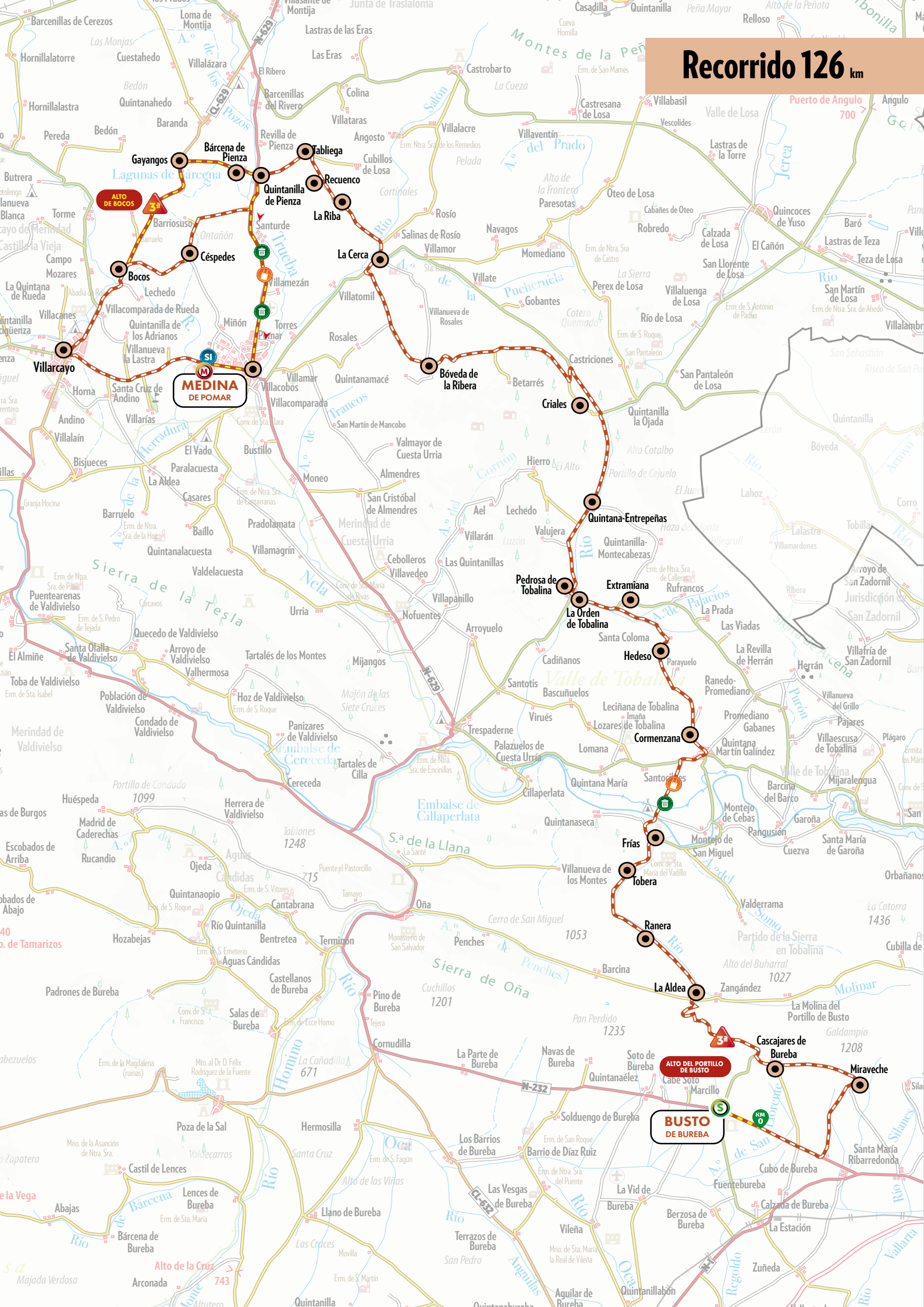
KILÓMETROS		ITINERARIO / ITINÉRAIRE	HORARIO PREVISTO		
RECORRIDOS parcourus	POR RECORRER à parcourir		38 Km/h	40 Km/h	42 Km/h
	126	 BUSTO DE BUREBA. Salida neutralizada	12:31	12:31	12:31
0	126	 SALIDA REAL POR N-232	12:36	12:36	12:36
3	123	Giro izda. por BU-V-5207. Por carril izquierdo	12:40	12:40	12:40
6	120	 MIRAVECHE. Paso estrecho y curva a la izquierda	12:45	12:45	12:44
10	116	CASCAJARES DE BUREBA	12:51	12:51	12:50
11	115	Giro dcha. por BU-504	12:53	12:52	12:51
13	113	 ALTO DEL PORTILLO DE BUSTO. GPM 3.ª	12:56	12:55	12:54
16	110	LA ALDEA DEL PORTILLO DE BUSTO. Continuar recto	13:01	13:00	12:58
20	106	RANERA	13:07	13:06	13:04
24	102	 TOBERA. Exterior. Zona de curvas en descenso	13:13	13:12	13:10
26	100	 Giro izda. FRÍAS. ECOZONA. AVITUALLAMIENTO 	13:17	13:15	13:13
30	96	Giro dcha. por BU-530. Giro izda. dirección Cormenzana	13:23	13:21	13:18
31	95	CORMENZANA	13:24	13:22	13:20
35	91	HEDESO. Exterior. Giro a la izquierda	13:31	13:28	13:26
38	88	EXTRAMIANA. Exterior. Giro a la izda. por BU-532	13:36	13:33	13:30
40	86	LA ORDEN y PEDROSA DE TOBALINA. Giro dcha. por BU-550	13:39	13:36	13:33
44	82	QUINTANAENTREPEÑAS. Exterior	13:45	13:42	13:38
48	78	CRIALES. Exterior. Giro izda. por BU-551	13:51	13:48	13:44
50	76	Giro izda. dirección Criales	13:54	13:51	13:47
51	75	Giro dcha. por BU-V-5511	13:56	13:52	13:48
58	68	 BÓVEDA DE LA RIBERA. Zona de curvas en descenso	14:07	14:03	13:58
63	63	Giro dcha. por BU-551	14:15	14:10	14:06

– TERRITORIO OBARENES –

64	62	LA CERCA. Giro izda. por BU-V-5517		14:17	14:12	14:07
65	61	Giro izda. dirección Quintanilla de Pienza		14:18	14:13	14:08
67	59	LA RIBA		14:21	14:16	14:11
68	58	RECUENCO		14:23	14:18	14:13
70	56	TABLIEGA		14:26	14:21	14:16
72	54	 QUINTANILLA DE PIENZA. Giro izda. por N-629. ECOZONA. AVITUALLAMIENTO 		14:29	14:24	14:18
80	46	 Precaución travesía MEDINA DE POMAR. Seguir por CL-628. SPRINT INTERMEDIO 		14:42	14:36	14:30
88	38	VILLARCAYO. Seguir por CL-629		14:54	14:48	14:41
92	34	BOCOS		15:01	14:54	14:47
95	31	 ALTO DE BOCOS. GPM 3.ª		15:06	14:58	14:51
97	29	GAYANGOS. Giro dcha. por BU-V-5413		15:09	15:01	14:54
100	26	BÁRCENA DE PIENZA		15:13	15:06	14:58
101	25	Giro dcha. por N-629. QUINTANILLA DE PIENZA		15:15	15:07	15:00
102	24	Giro dcha. por BU-V-5411		15:17	15:09	15:01
105	21	CÉSPEDES		15:21	15:13	15:06
109	17	Giro dcha. por CL-629		15:28	15:19	15:11
112	14	 ALTO DE BOCOS. GPM 3.ª		15:32	15:24	15:16
114	12	GAYANGOS. Giro dcha. por BU-V-5413		15:36	15:27	15:18
116	10	BÁRCENA DE PIENZA		15:39	15:30	15:21
117	9	 Giro dcha. por N-629. QUINTANILLA DE PIENZA ECOZONA		15:40	15:31	15:23
124	2	MEDINA DE POMAR		15:51	15:42	15:33
126	0	 META. Avda. de Santander		15:54	15:45	15:36



Recorrido 126 km



-TERRITORIO OBARENES-



3

ÚLTIMOS KILÓMETROS

PRECAUCIONES/CAUTIONS

KM-3

- Seguir recto anchura 6 m
- Continuer tout droit largeur 6 mètres
- Go straight on 6mts wide

KM-2

- Seguir recto anchura 6 m
- Continuer tout droit largeur 6 mètres.
- Go straight on 6mts wide

KM 1

- Seguir recto anchura 6 m
- Continuer tout droit largeur 6 mètres
- Go straight on 6mts wide

600 MTS.

- Giro derecha
- Virage droite
- Right turn

META / FINISH LINE

- 600 mts longitud. Anchura 6 mts
- Longueur 600 mts. Largeur 6 mts
- Length 600 m. Width 6 m

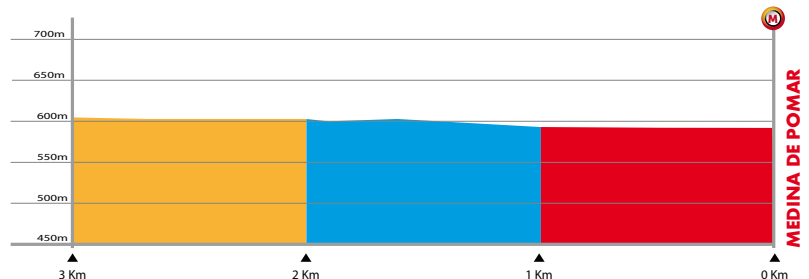
ACCESO SALIDA

ETAPA 3 / 3RD STAGE



POR A-1/E-80 DIRECCIÓN VITORIA HASTA SALIDA 36 DIRECCIÓN BRIVIESCA. SEGUIR POR N-1 DIRECCIÓN VITORIA HASTA SALIDA BU-504 DIRECCIÓN BUSTO DE BUREBA.

Take the A-1/E-80 towards Vitoria until exit 36 towards Briviesca. Continue on the N-1 towards Vitoria until the BU-504 exit towards Busto de Bureba.



SALIDA

Busto de Bureba



“TERRITORIO OBARENES”

Salida neutralizada 1 km

Por BU-504 y N-232



KM 0

Salida real. N-232

42°40'08.3"N 3°14'48.1"W

42.668982, -3.246703

N-232 PK 485



km 2,6

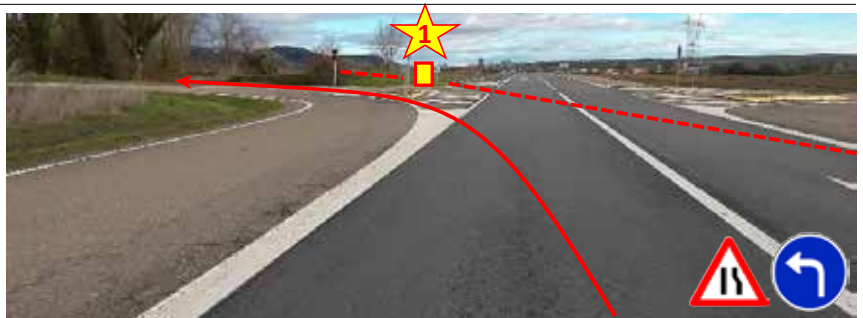
N-232

Giro 90° a la izquierda

Precaución isleta y ESTRECHAMIENTO

Tomar POR RAMAL IZQUIERDO

Incorporarse a BU-V-5207



km 6,1

Miraveche

PRECAUCIÓN travesía

Curva a la izquierda en travesía

Barro y caminos fincas



km 9,6

Cascajares de Bureba

Resaltos a entrada y salida

Doble giro en travesía

Continuar por BU-V-5206

Comienza GPM



km 10,7

BU-V-5206

Giro 90° a la derecha

Incorporarse a BU-504

2,3 kms GPM



km **13,0** BU-504



PORTILLO DE BUSTO
GPM 3ª Categoría



km **15,0** La Aldea del Portillo de Busto

Descenso con curvas enlazadas
Continuar recto por BU-504
Cruce La Aldea km 16,4



km **20,0** Ranera

Travesía en descenso
Cerrar calles
Cerrar restaurante a la salida



km **23,1** BU-504

PELIGRO curvas en descenso PK 7-4
Puente doble curva



km **23,5** Tobera

PRECAUCIÓN curvas en descenso
Cerrar parking
Cerrar 3 accesos Tobera
Curva izquierda km 24,9



km **25,3** Frías

Curva a la izquierda
PRECAUCIÓN paso estrecho
Cerrar calles + parkings dcha
Cerrar 3 cruces izda. + albergue



km **29,7** BU-504

Giro a la derecha

Continuar por BU-530 durante 150m

Giro a la izquierda

Continuar dirección Cormenzana



km **30,3** Quintana Martín Galíndez (exterior)

Seguir recto dirección Cormenzana

Giro 90° a la izquierda

Cerrar accesos Quintana M. G



km **30,7** Cormenzana

Cruce izda. km 31,1

Cruce dcha. Leciñana km 31,6

Agujero centro 33,6

Cruce dcha. Parayuelo km 34



km **35,5** Hedeso (exterior)

Giro 90° a la izquierda en desnivel

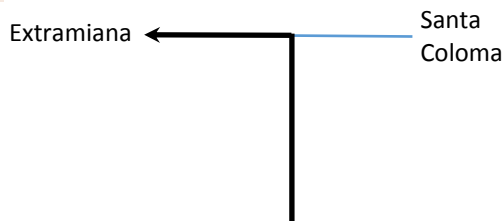
PRECAUCIÓN curva en descenso

Cerrar entradas Hedeso km 35,2

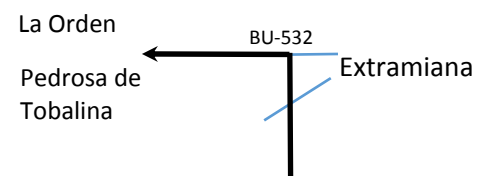
Bache izda. km 35,8 + puente 37,3



km **36,5**



km **38,2**



km **40,2** Pedrosa de Tobalina

Giro a la derecha

Continuar por BU-550

DESFILADERO DEL JEREA

Puente La Orden km 40



km **40,2** BU-550

DESFILADERO DEL JEREA

Cruce Valujera PK 9,5

Cruce Hierro PK 10,4

Cruce Quintana Entrepeñas PK 11,5



km **48,5** Criales (exterior)

Giro a la izquierda

Precaución isletas

Incorporarse a BU-551 durante 2,3 kms



km **50,7** BU-551

Giro pronunciado a la izda. en rampa

Giro pronunciado a la dcha. en rampa

Incorporarse a BU-V-5511



km **56,4** BU-V-5511

Cruce Betarrés izda. km 54,7

Cruce Alto PK 6

PRECAUCIÓN curvas en descenso PK 6-5



km **58,1** Bóveda de la Ribera (ext.)

PRECAUCIÓN curvas

Cruce Bóveda

Cruce Rosales PK 2,5

Caminos PK 1



km **63,3** BU-V-5511

Giro 90° a la derecha

Incorporarse a BU-551 durante 400m

Precaución asfalto en mal estado

Gravilla



km **63,7** La Cerca

Giro a la izquierda

Incorporarse a BU-V-5515

Precaución travesía

Cerrar calles



km **64,5** BU-V-5515

Giro a la izquierda en desnivel

Incorporarse a BU-V-5517

Calzada ESTRECHA durante 7 kms

Caminos



km **66,8** La Riba

PRECAUCIÓN travesía estrecha

PRECAUCIÓN estrechamiento a la salida

PRECAUCIÓN cuneta derecha

Posible suciedad en calzada a la salida



km **68,2** Recuenco

PRECAUCIÓN travesía estrecha

PRECAUCIÓN saliente escalera

Camino derecha salida

JUNTA DE TRASLALOMA



km **69,6** Tabliega

Giro a la izquierda por BU-V-5517

Travesía

Posible suciedad en calzada a la salida

MERINDAD DE MONTIJA



km **71,9** Quintanilla de Pienza

Giro 90° a la izquierda

Incorporarse a N-629

Cruce Céspedes (dcha.) km 73,2

Cruces Santurde, R. S. U., Villamezán



km **78,1** Medina de Pomar (1)

Cerrar E. S. , Hipermerc. , Pol. Ind. , Pomar
 Precaución travesía 1,5+1,2 kms
 Continuar por N-629



km **80,1** Medina de Pomar (2)

Travesía
 Giro 90° a la derecha
 Incorporarse a CL-628 (Av. Santander)
 Paso por META km 80,7

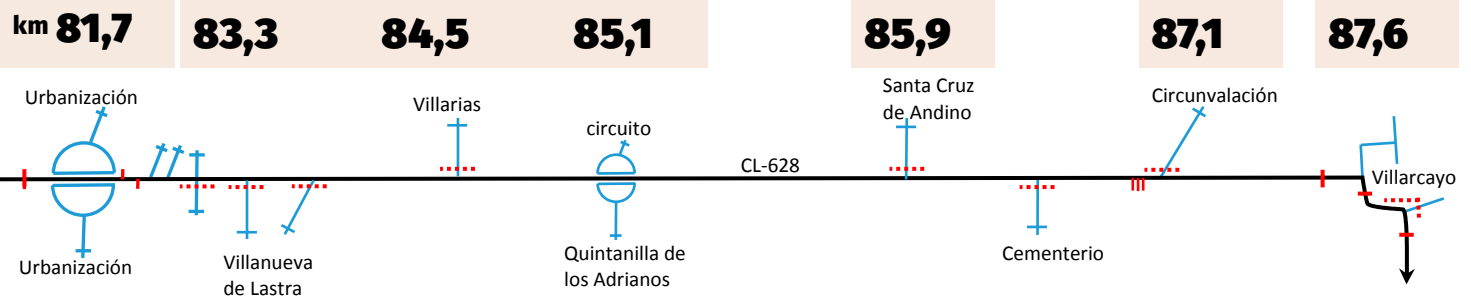


km **80,7** Medina de Pomar
 Avenida de Santander



km **81,2** Medina de Pomar (salida)

Precaución rotonda
 Continuar recto por ambos lados
 Señales a entrada y salida
 Continuar recto por CL-628
 Cerrar salida derecha




km **87,6** Villarcayo (1)

Precaución travesía
 2 pasos elevados
 Curvas enlazadas
 Cerrar circunvalación km 87,1



km **87,7** Villarcayo (2)

- Giro 90° a la derecha
- Incorporarse a CL-629
- 4 pasos elevados
- Cerrar calles y E. S



km **88,5** Villarcayo (3)

- 2 pasos elevados
- Cerrar Estación Bus, piscinas
- Travesía Villacomparada
- Cerrar cruce Torme + EDAR



km **91,8** Bocos

- Paso elevado
- Cruce Céspedes (dcha.)
- Comienza GPM
- Cruce Fresno (izda.)



km **95,1** CL-629



ALTO DE BOCOS
GPM 3ª Categoría



km **97,0** Gayangos (1)

- Precaución descenso pronunciado
- Giro 90° a la derecha
- Travesía con pasos estrechos
- Cerrar calles + plaza



km **97,3** Gayangos (2)

- Travesía con pasos estrechos
- Continuar por BU-V-5413
- Calzada estrecha durante 3,2 kms
- Posible suciedad caminos



km **99,6** Bárcena de Pienza

Travesía 1,2 kms

Precaución 4 resaltos

Cerrar caminos antes y después



km **100,4** BU-V-5413

PRECAUCIÓN 2 puentes estrechos 3,7m

Cerrar caminos



km **100,5** Quintanilla de Pienza

Giro 90° a la derecha

Incorporarse a N-629



km **101,9** N-629

Giro 90° a la derecha

Incorporarse a BU-V-5411

Calzada estrecha durante 7 kms

Cruce Barriosuso dcha. km 104,1




km **105,4** Céspedes

PRECAUCIÓN travesía estrecha

Curva a la derecha en pendiente

Cerrar calles

PRECAUCIÓN descenso km 107



km **108,5** BU-V-5411

Giro 90° a la derecha

Incorporarse a CL-629

Comienza GPM

Cruce Fresnedo (izda.)



km **111,6** CL-629



ALTO DE BOCOS
GPM 3ª Categoría



km **113,5** Gayangos (1)

- Precaución descenso pronunciado
- Giro 90° a la derecha
- Travesía con pasos estrechos
- Cerrar calles + plaza



km **113,9** Gayangos (2)

- Travesía con pasos estrechos
- Continuar por BU-V-5413
- Calzada estrecha durante 3,2 kms
- Posible suciedad caminos



km **116,1** Bárcena de Pienza

- Travesía 1,2 kms
- Precaución 4 resaltos
- Cerrar caminos antes y después



km **116,8** BU-V-5413

PRECAUCIÓN 2 puentes estrechos 3,7m



km **117,0** Quintanilla de Pienza

- Giro 90° a la derecha
- Incorporarse a N-629
- Cruce Céspedes (dcha.) km 118,3
- Cruces Santurde, R. S. U. , Villamezán



km **123,2** Medina de Pomar (1)

Cerrar E. S. , Hipermercado

Cerrar Pol. Ind. , Pomar

Precaución travesía 1,5 kms

Continuar por N-629



km **125,2** Medina de Pomar (2)

Travesía

Giro 90° a la derecha

Incorporarse a CL-628 (Av. Santander)

670m a META



km **125,4** Medina de Pomar (3)

Avenida de Santander

Continuar recto por CL-628

450m a META



km **125,8**

META

MEDINA DE POMAR

Avenida de Santander



Televisión en directo a partir de las 14:30 h



Teledeporte
España



Eurosport
Europa (excepto España) y Asia-Pacífico



FloSPORTS
USA, Canadá y Australia



Castilla y León Televisión
Castilla y León



La 8 Burgos
Burgos



La de Burgos TV
Burgos

-TERRITORIO OBARENES-

**VUELTA
A BURGOS**
XI. EDICIÓN FEMENINA

3^{ra}
ETAPA

KM A RECORRER

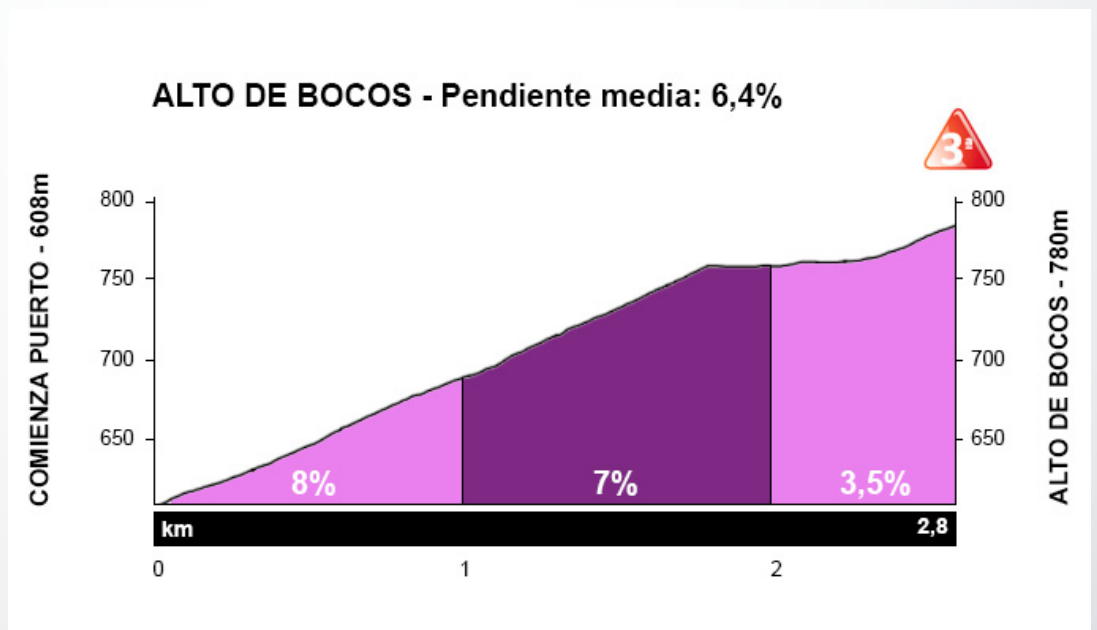
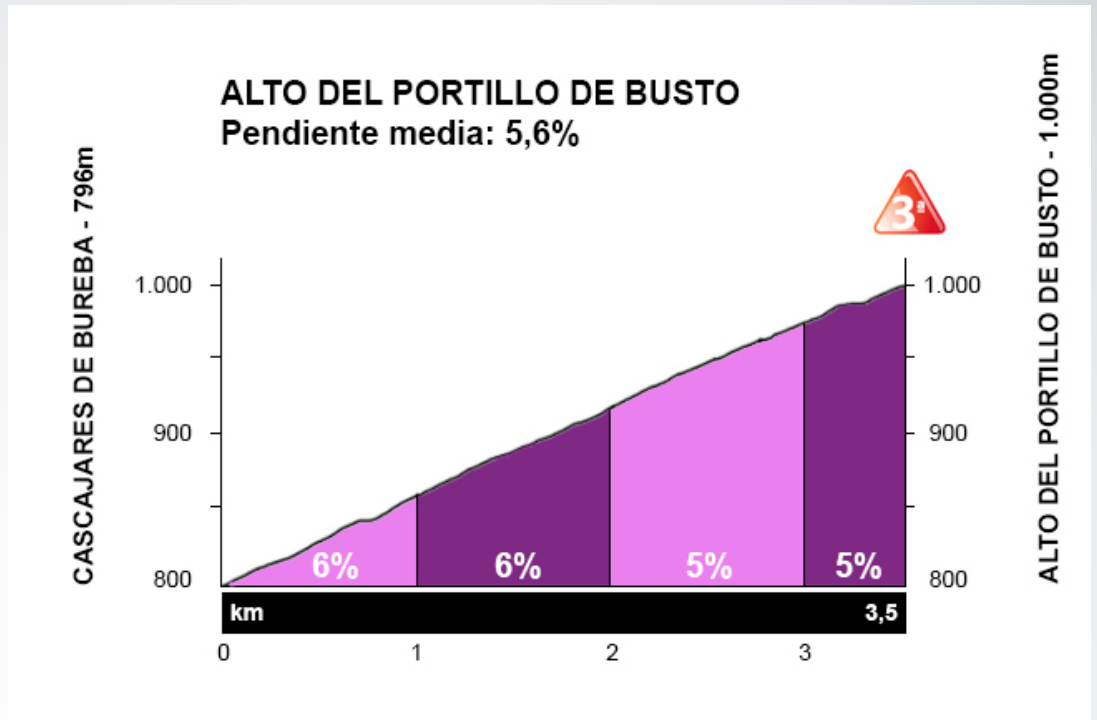
126 km

SÁBADO 23 DE MAYO

S **BUSTO**
DE BUREBA







M **MEDINA**
DE POMAR

PUERTOS DE MONTAÑA




DATOS DE LA ETAPA

CONTROL DE FIRMAS // SIGNATURE CONTROL	11:25-12:10
LLAMADA // CALL	12:15
SALIDA NEUTRALIZADA (2,8 KM) // NEUTRALIZED START (2,8 KM)	12:20
SALIDA REAL // REAL START	12:25
MEDIA HORARIA PROBABLE // PROBABLE HOURLY AVERAGE	36 Km/h
LLEGADA ESTIMADA // ESTIMATED ARRIVAL	15:45
CIERRE CONTROL // CONTROL CLOSURE	30%

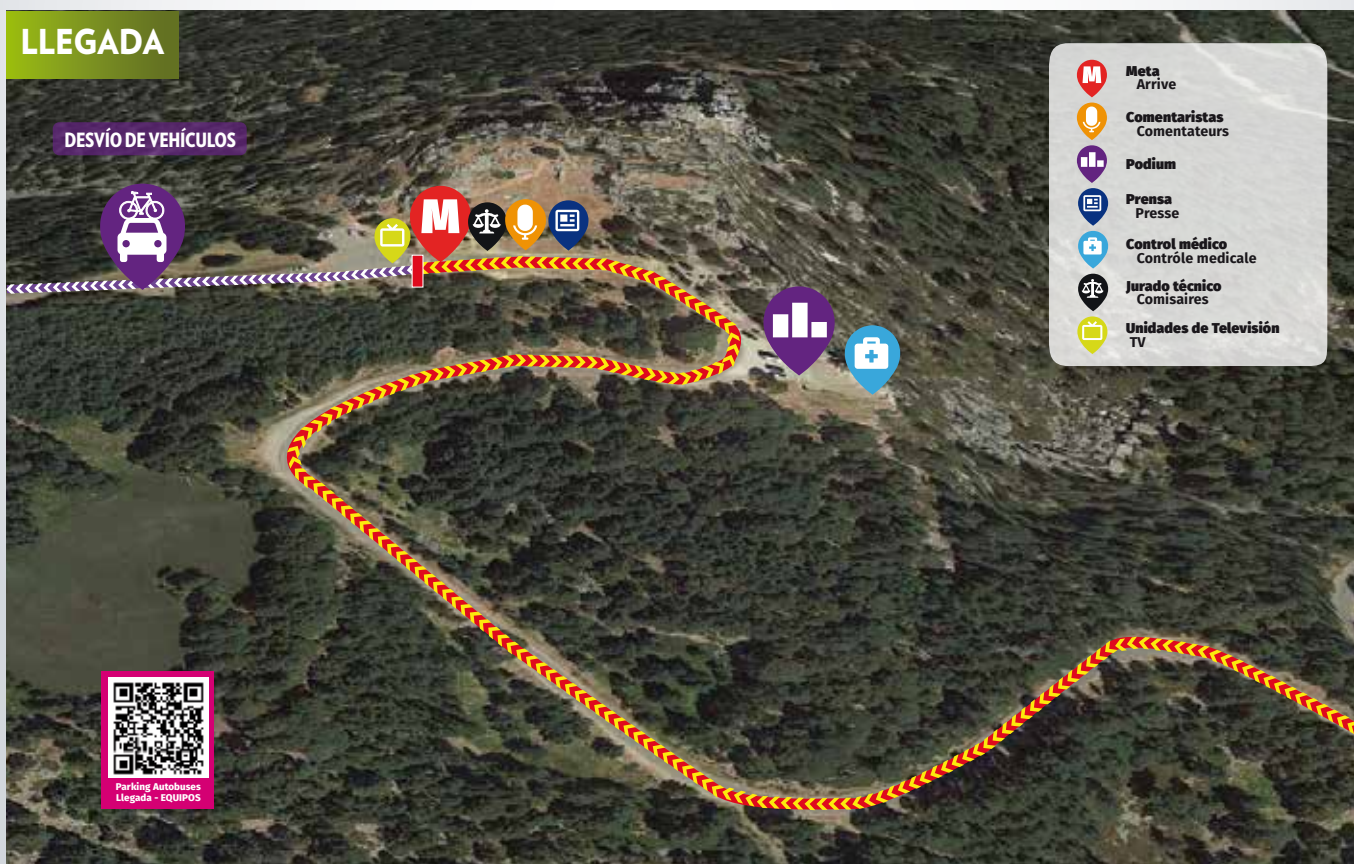
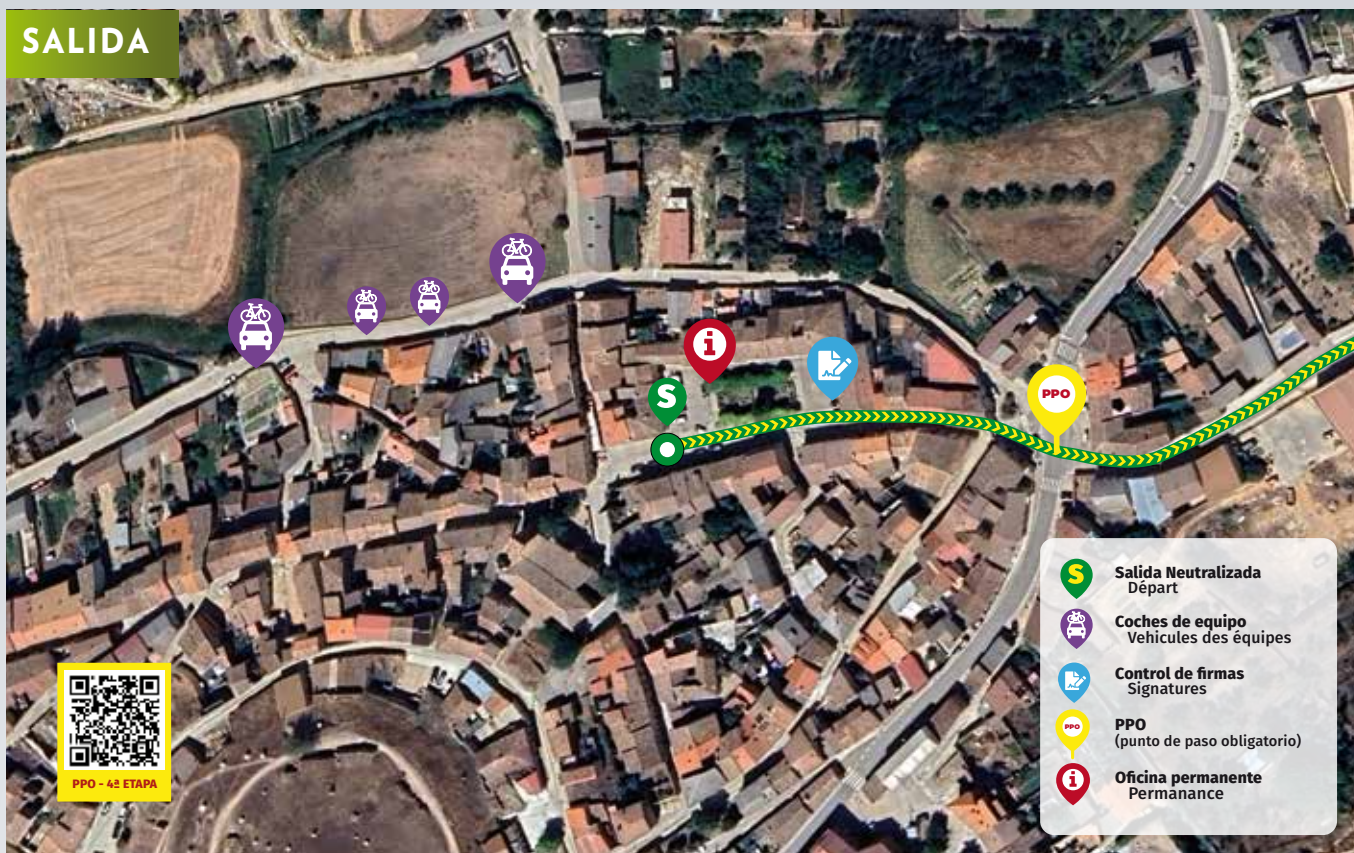
KILÓMETROS		ITINERARIO / ITINÉRAIRE	HORARIO PREVISTO		
RECORRIDOS parcourus	POR RECORRER à parcourir		34 Km/h	36 Km/h	38 Km/h
	120	 GUMIEL DE MERCADO. Salida neutralizada	12:20	12:20	12:20
0	120	 SALIDA REAL POR BU-P-1104	12:25	12:25	12:25
3	117	Giro izda. por BU-P-1104	12:30	12:30	12:29
9	111	 Precaución. 2 rotondas y giro pronunciado izda. por N-I dirección Oquillas	12:40	12:40	12:39
10	110	 OQUILLAS. Giro dcha. Seguir recto por BU-V-9203	12:42	12:41	12:40
19	101	PINILLA TRASMONTE. Travesía con 4 curvas. Giro dcha. por BU-V-9204	12:58	12:56	12:55
26	94	 SANTA MARÍA DEL MERCADILLO. Giro izda. por BU-V-9141.  ECOZONA. AVITUALLAMIENTO	13:10	13:08	13:06
31	89	CIRUELOS DE CERVERA. Continuar por BU-V-9004	13:19	13:16	13:13
38	82	TEJADA. Exterior	13:32	13:28	13:25
41	79	Giro dcha. por BU-900	13:37	13:33	13:29
44	76	QUINTANILLA DEL COCO. Exterior	13:42	13:38	13:34
46	74	Cruce. Seguir recto por BU-901	13:46	13:41	13:37
48	72	SANTIBÁÑEZ DEL VAL. Exterior	13:49	13:45	13:40
52	68	 Rotonda por sentido contrario. Seguir por BU-910	13:56	13:51	13:47
53	67	 SANTO DOMINGO DE SILOS. Exterior. Túnel	13:58	13:53	13:48
59	61	CARAZO	14:09	14:03	13:58

– CAMINOS EN FLOR –

66	54	Giro izda. por sentido contrario N-234. HACINAS	14:21	14:15	14:09
68	52	 Giro dcha. dirección Salas de los Infantes.  ECOZONA. AVITUALLAMIENTO	14:25	14:18	14:12
70	50	SALAS DE LOS INFANTES. Giro dcha. por BU-825	14:28	14:21	14:15
73	47	CASTROVIDO. Exterior	14:33	14:26	14:20
77	43	ARROYO DE SALAS	14:40	14:33	14:26
78	42	 ALTO DE ARROYO. GPM 3.ª	14:42	14:35	14:28
79	41	HOYUELOS DE LA SIERRA	14:44	14:36	14:29
84	36	BARBADILLO DEL PEZ. Giro dcha. por BU-821	14:53	14:45	14:37
87	33	QUINTANILLA DE URRILLA	14:58	14:50	14:42
89	31	VALLEJIMENO	15:02	14:53	14:45
92	28	 HUERTA DE ABAJO. Giro dcha. por BU-V-8211. SPRINT INTERMEDIO	15:07	14:58	14:50
95	25	TOLBAÑOS DE ABAJO	15:12	15:03	14:55
99	21	TOLBAÑOS DE ARRIBA	15:19	15:10	15:01
101	19	 ALTO DE TOLBAÑOS. GPM 3.ª	15:23	15:13	15:04
103	17	HUERTA DE ARRIBA. Giro dcha. dirección Neila	15:26	15:16	15:07
111	9	 ECOZONA Paso canadiense Collado Huerta	15:40	15:30	15:20
114	6	Giro dcha. por BU-822. Comienza puerto	15:46	15:35	15:25
116	4	Giro dcha. dirección Lagunas de Neila	15:49	15:38	15:28
120	0	 META. LAGUNAS DE NEILA.  GPM ESPECIAL	15:56	15:45	15:34



– CAMINOS EN FLOR –



3

ÚLTIMOS KILÓMETROS

DERNIERES KILOMÈTRES
LAST KILOMETERS

PRECAUCIONES

KM-3

- Pendiente del 11%
- Pente 11%
- Slope 11%

KM-2

- Pendiente del 12%
- Pente 12%
- Slope 12%

KM 1

- Pendiente del 9%
- Pente 9%
- Slope 9%

META / FINISH LINE

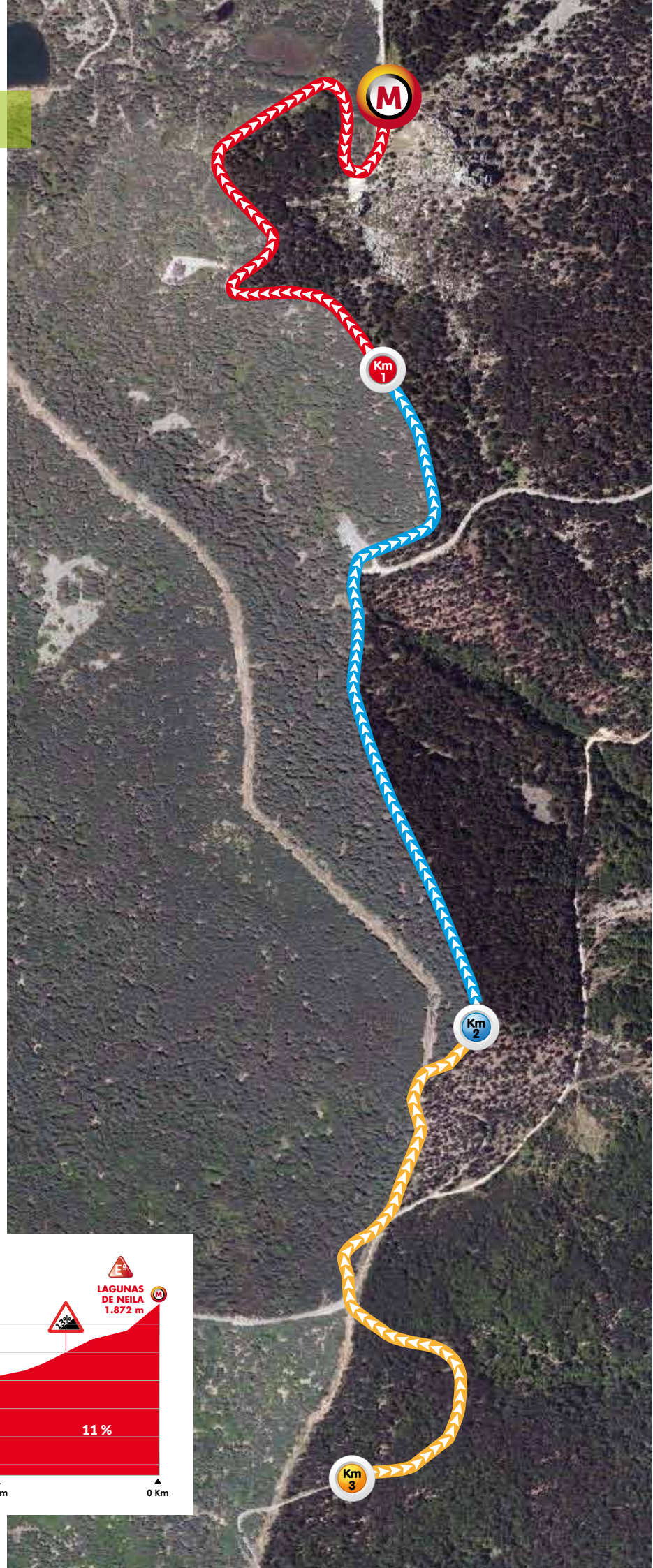
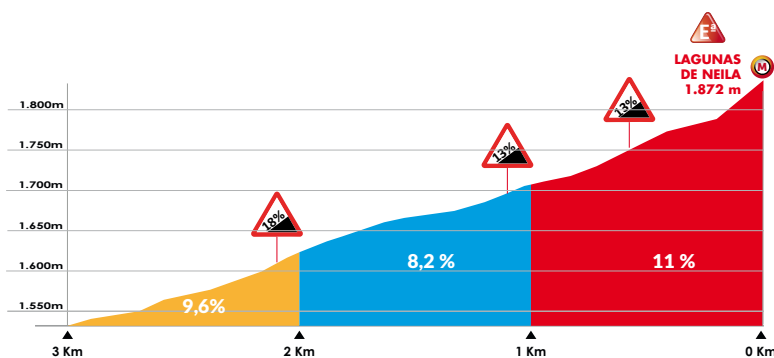
- Puerto de Categoría Especial
- Col catégorie spéciale
- Hors Catégorie Climb

ACCESO SALIDA

ETAPA 4.2 / 4ST STAGE / 4^E ÉTAPE

Por A- 1. Toma la salida 185 hacia BU-130 hasta Sotillo de la Ribera y sigue por BU-P-1102

Via A-1: Take Exit 185 towards BU-130 to Sotillo de la Ribera, then continue on BU-P-1102.



SALIDA

Gumiel de Mercado

Plaza San Pedro

“CAMINOS EN FLOR”

S. neutralizada 2,6 kms

BU-P-1104



km **0**

Salida real. BU-P-1104

ERMITA DE SAN JUAN

41° 46' 08.0" N 3° 46' 20.8" W

41.768886, -3.772444



km **2,9**

BU-P-1104

Giro 90° a la izquierda

Incorporarse a BU-V-5575

Bache km 5,5



km **9,0**

BU-P-1104

PRECAUCIÓN rotonda

Continuar recto por la derecha

Señales a entrada y salida



km **9,2**

BU-P-1104

PRECAUCIÓN rotonda

Continuar recto por la derecha

Señales a entrada y salida

Cerrar E. S.



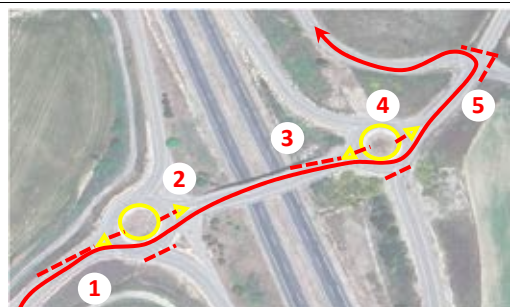
km **9,3**

BU-P-1104

GIRO PRONUNCIADO a la izda.


PRECAUCIÓN curvas

Incorporarse a N-I



km **9,8** Oquillas

Giro 90° a la derecha
 Precaución travesía
 Estrechamiento a la salida
 Incorporarse a BU-V-9203



km **18,9** Pinilla Trasmonte (1)

PRECAUCIÓN travesía estrecha
 Curvas en descenso
 Cruce km 18,4



km **19,0** Pinilla Trasmonte (2)

Curvas en descenso
PRECAUCIÓN paso estrecho
 Cerrar calles



km **19,1** Pinilla Trasmonte (3)

PRECAUCIÓN paso estrecho
 Doble giro 90° derecha - izquierda



km **19,2** Pinilla Trasmonte (4)

Giro 90° a la derecha (salida)
PRECAUCIÓN señales dcha
 Incorporarse a BU-V-9204
 Granjas a la salida km 19,6



km **25,1** Sta. M^a del Mercadillo (1)

Resalto
 Giro a la izquierda
 Incorporarse a BU-V-9141
 Cerrar cruce Valdeande dcha.



km **25,3** Sta. M^a del
Mercadillo (2)

PRECAUCIÓN travesía estrecha

Doble curva

Cerrar calles, camino, cementerio

Posible suciedad caminos km 29-31



km **31,0** Ciruelos de Cervera

Continuar recto por BU-V-9004

Travesía en curva

Cruce Pinilla Trasmonte izda.



km **37,9** Tejada
(exterior)

Curvas en descenso km 38,7

Cerrar caminos + repetidor + ermita



km **40,5** BU-V-9004

Giro 90° a la derecha

Incorporarse a BU-900

Descenso con curvas PK 21



km **43,6** Quintanilla del
Coco (ext.)

Posible suciedad en el descenso

2 entradas izda. + ermita dcha.

Gravilla curva

Entradas naves 45,2



km **45,6** BU-900

Seguir recto por carril derecho

Incorporarse a BU-901

Santibáñez del Val (2 cruces)



km **51,7** Santo Domingo de Silos (exterior)

Rotonda: giro a la izquierda **POR SENTIDO CONTRARIO**

Isletas a entrada y salida

Incorporarse a BU-910

Cerrar entradas + Parking Silos



km **52,5** BU-910

PRECAUCIÓN túnel 300m

Cruce salida Silos PK 42

Calzada estrecha durante 6 kms




km **58,9** Carazo

Precaución travesía 1km

Bandas sonoras a entrada y salida

Cerrar cruce Villanueva de Carazo PK 52,8

Asfalto central en mal estado PK 54



km **65,5** Hacinas (exterior)

Rotonda: giro a la izquierda

PRECAUCIÓN isleta central

Tomar por carril izquierdo en **SENTIDO CONTRARIO**

Incorporarse a N-234



km **67,1** N-234

Salir por ramal derecho

Estrechamiento a un carril

Firme irregular tras curvas



km **68,3** Salas de los Infantes (1)

PRECAUCIÓN paso a nivel (sin uso)

Precaución firme irregular

Residencias

Centro de Salud km 69,2



km **69,5** Salas de los Infantes (2)

Precaución travesía

Pasos elevados

Cerrar cruce CL-117

Cerrar calles travesía



km **69,8** Salas de los Infantes (3)

Continuar travesía N-234A

Puente

Precaución asfalto irregular



km **70,0** Salas de los Infantes (4)

Precaución asfalto irregular

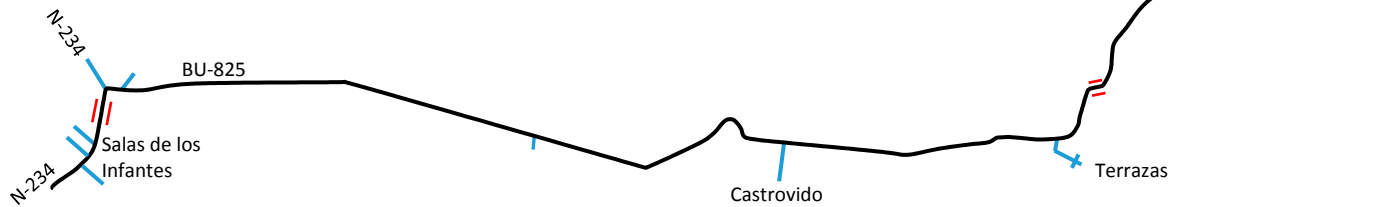
Giro 90° a la derecha

Incorporarse a BU-825

Cruces Matadero, Castrovido, Terrazas



km **70,0** BU-825



km **77,4** BU-825



ALTO DE ARROYO
GPM 3ª Categoría



km **78,7** Hoyuelos de la Sierra

Precaución travesía en descenso

2 calles + pasos peatonales



km **81,1** BU-825

PRECAUCIÓN pendiente pronunciada
PRECAUCIÓN curvas enlazadas PK 11,2




km **82,5** BU-825

PRECAUCIÓN puente estrecho
Cruce Vizcaínos km PK 13,1
Continuar recto por BU-825



km **84,0** Barbadillo del Pez (1)

Precaución travesía
Giro 90° a la derecha
PRECAUCIÓN puente estrecho
Incorporarse a BU-V-8210



km **84,2** Barbadillo del Pez (2)

Precaución travesía
Precaución pasos estrechos
Continuar por BU-V-8210 / BU-821



km **86,7** Quintanilla de Urrilla

Resalto a entrada y salida
Cerrar entrada derecha



km **88,1** Vallejimenno

Precaución travesía
3 resaltes
Cerrar puente + calles
Doble curva y puente km 89,4



km **91,6** BU-821

Giro 90° a la derecha
Incorporarse a BU-V-8211
Travesía



km **91,8** Huerta de Abajo

SI **SPRINT INTERMEDIO**



km **91,9** Huerta de Abajo (2)

PRECAUCIÓN travesía estrecha
 2 pasos elevados
 Cerrar calles + plazas



km **92,0** Huerta de Abajo (3)

PRECAUCIÓN travesía estrecha
 Curva a la izquierda (salida)
 Cerrar calles
 Zona de curvas km 93,3




km **94,5** Tolbaños de Abajo (1)

Curva a la izquierda en descenso
PRECAUCIÓN travesía estrecha
 Cerrar camino al frente



km **94,6** Tolbaños de Abajo (2)

PRECAUCIÓN travesía estrecha
 Resaltos en descenso
COLLADO DEMANDA FOLK KM 97,2



km **98,3** Tolbaños de Arriba

Precaución travesía

Cerrar calles travesía

Comienza GPM



km **100,2** BU-V-8211



ALTO DE TOLBAÑOS
GPM 3ª Categoría

PRECAUCIÓN descenso pronunciado con curvas enlazadas



km **102,8** Huerta de Arriba

Giro 90° a la derecha tras puente

Continuar dirección Neila

Tramo de calzada estrecha 10 kms



km **109,6** Collado de Huerta a Neila

PRECAUCIÓN paso canadiense

PRECAUCIÓN descenso con curvas 3,5kms

Cruce Corral de Perros km 112



km **113,3** Neila (exterior)

Giro a la derecha en rampa

Incorporarse a BU-822

Comienza GPM

6,1 kms a Meta



km **115,2** BU-822

Collado de Neila

Giro a la derecha PK 10

Continuar dirección Lagunas de Neila

Cerrar accesos parking izda.

4,2 kms a Meta



km **116,8** Alto de Rozavientos

Cruce Carretera Forestal Quintanar
2,6 km a META




km **118,1** El Portón

Precaución estrechamiento
1,3 km a META



km **119,4**

META
LAGUNAS DE NEILA
GPM CATEGORÍA
ESPECIAL



Alba

Medina de Pomar

- CAMINOS EN FLOR -

VUELTA A BURGOS
XI. EDICIÓN FEMENINA

4^{ta}
ETAPA

KM A RECORRER

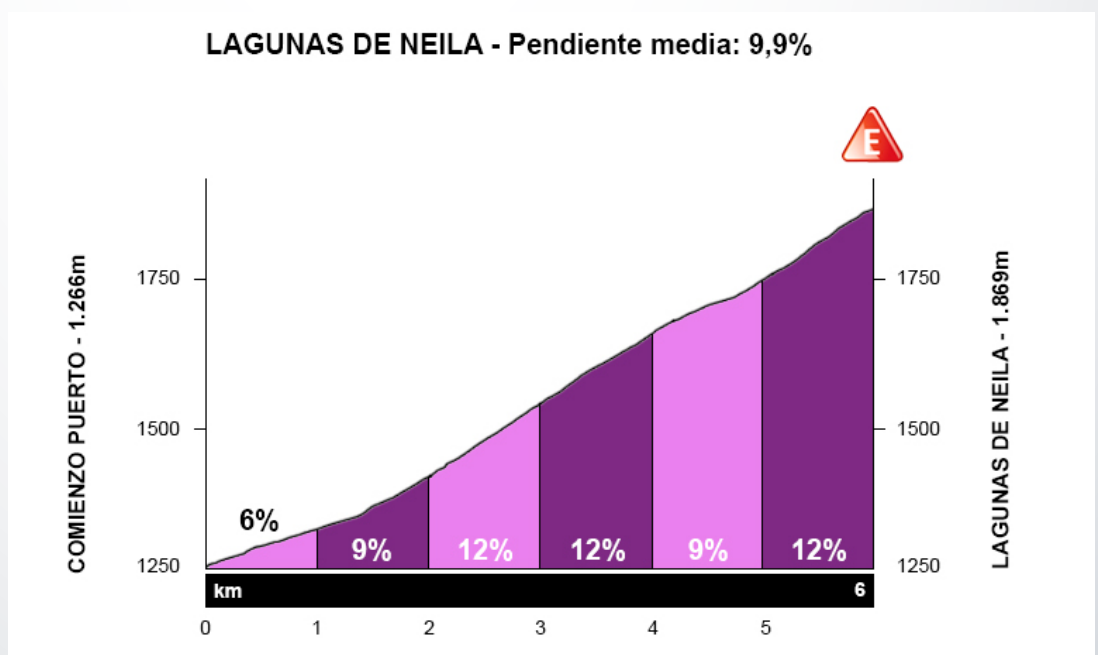
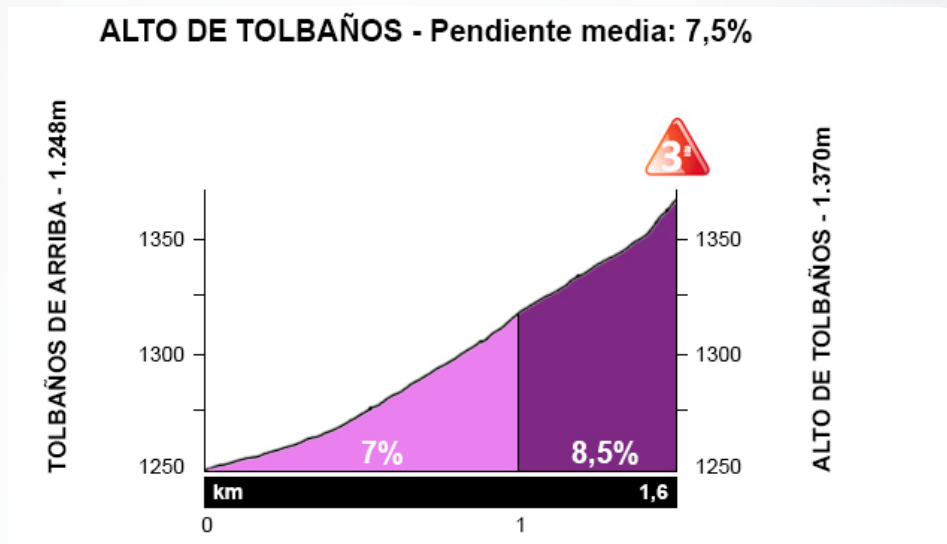
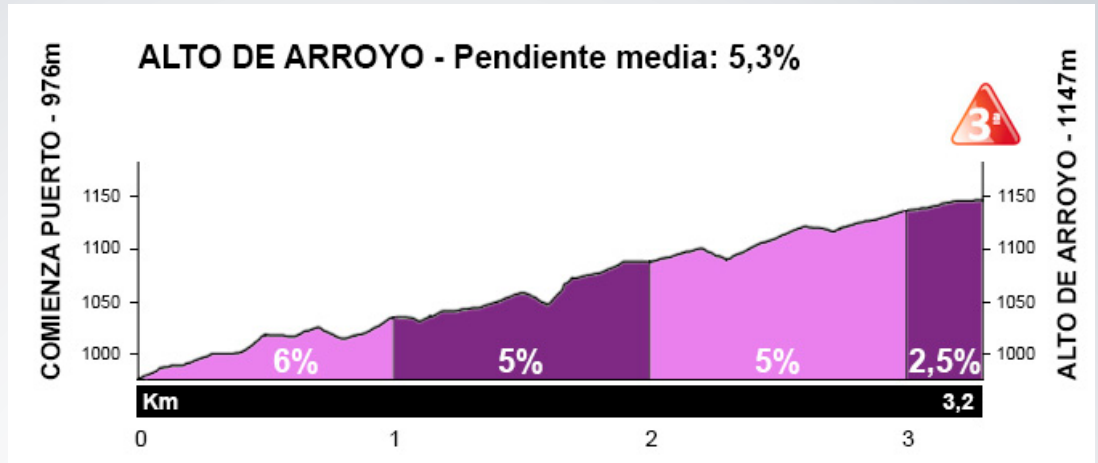
120 km

DOMINGO 24 DE MAYO

S **GUMIEL**
DE MERCADO

M **LAGUNAS**
DE NEILA

PUERTOS DE MONTAÑA





www.gymprevencion.es

Trabajamos por **TU SEGURIDAD**
y tu salud laboral

C/ Vitoria, 240 - 242
+34 947 240 303
info@gymprevencion.es



Burgocar

CONCESIONARIO MOTORRAD EN BURGOS

LA **MOTO** DE LA  **VUELTA A BURGOS**



**BMW MOTORRAD
BURGOCAR**

Ctra. de Logroño km109. 09007 Burgos-España
Tel.: 947484350 • www.burgocar.es

PALMARÉS DE LA VB FÉMINAS

GENERAL		
AÑO	GANADORA	EQUIPO
2015	BELÉN LÓPEZ	LOINTEK TEAM
2016	MAVI GARCÍA	BIZKAIA DURANGO
2017	EIDER MERINO	LOINTEK TEAM
2018	BEATIU GÓMEZ FRANQUET	SOPELA WOMENS TEAM
2019	STINE BORGLI	NOR AY NATIONAL TEAM
2021	ANNA VAN DER BREGGEN	TEAM SD WORX
2022	JULIETTE LABOUS	TEAM DSM
2023	DEMI VOLLERING	TEAM SD WORX
2024	DEMI VOLLERING	SD WORX PROTOME
2025	MARLEN REUSSER	MOVISTAR TEAM

POR PUNTOS		
AÑO	GANADORA	EQUIPO
2015	JULIA ILYNYKH	BIZKAIA DURANGO
2016	MAVI GARCÍA	BIZKAIA DURANGO
2017	EIDER MERINO	LOINTEK TEAM
2018	SARA MARTÍN	SOPELA WOMENS TEAM
2019	SORAYA PALADÍN	ALE CIPOLLINI
2021	ANNA VAN DER BREGGEN	TEAM SD WORX
2022	LOTTE KOPECKY	TEAM SD WORX
2023	LOTTE KOPECKY	TEAM SD WORX
2024	DEMI VOLLERING	TSD WORX PROTOME
2025	MARLEN REUSSER	MOVISTAR TEAM

MONTAÑA		
AÑO	GANADORA	EQUIPO
2015	EIDER MERINO	LOINTEK TEAM
2016	MAVI GARCÍA	BIZKAIA DURANGO
2017	LORENA LLAMAS	BIZKAIA DURANGO
2018	EIDER MERINO	MOVISTAR TEAM W.
2019	KATIA RAGUSA	BEPINK
2021	ANNA VAN DER BREGGEN	TEAM SD WORX
2022	DEMI VOLLERING	TEAM SD WORX
2023	DEMI VOLLERING	TEAM SD WORX
2024	DEMI VOLLERING	SD WORX PROTOME
2025	MARLEN REUSSER	MOVISTAR TEAM

EQUIPOS	
AÑO	ÉLITE
2015	LOINTEK TEAM
2016	BIZKAIA DURANGO
2017	LOINTEK TEAM
2018	SOPELANA WOMENS TEAM
2019	BTC CITY LJUBLJANA
2021	TEAM SD WORX
2022	TEAM SD WORX
2023	CANYON // SRAM RACING
2024	CANYON // SRAM RACING
2025	FDJ-SUEZ

SÍGUENOS EN
NUESTRAS REDES SOCIALES



VueltaBurgos



VueltaBurgos



vueltaburgos



Y EN STREAMING: www.idj.burgos.es - www.vueltaburgos.com



gan
ASSURANCE

SPECIALIZED

GOBIK® x FDJ SUEZ

ORGANIZACIÓN

> Entidad:	Diputación Provincial de Burgos
> Licencia R.F.E.C. nº:	P-0900000-A
> Domicilio Social:	Paseo del Espolón, 34. 09003 BURGOS
> Teléfono/s:	947 258 650 / Fax: 947 258 649
> E-mail:	vueltaburgos@diputaciondeburgos.es

DENOMINACIÓN DE LA PRUEBA: VUELTA A BURGOS

> Categoría:	2 WWT WE
> Fecha de celebración:	21 al 24 de mayo de 2026
> Director Ejecutivo:	Sonia Martínez Barrio
> Resp. Seguridad Vial:	Rodrigo Contreras Elvira

LA PRUEBA DISCURRIRÁ ENTRE LAS POBLACIONES Y CON EL KILOMETRAJE QUE A CONTINUACIÓN SE DETALLA

FECHA	RECORRIDO	Nº DE KMS
Jueves 21 de Mayo	BURGOS ECLIPSA: BURGOS - BURGOS	127
Viernes 22 de Mayo	PATRIMONIO ENOLÓGICO: CASTROJERIZ -BODEGA VIÑA PEDROSA (PEDROSA DE DUERO)	122
Sábado 23 de Mayo	TERRITORIO OBARENES: BUSTO DE BUREBA - MEDINA DE POMAR	126
Domingo 24 de Mayo	CAMINOS EN FLOR: GUMIEL DE MERCADO - LAGUNAS DE NEILA	120

CLASIFICACIÓN Y MAILLOTS

Individual por tiempos:	Morado
Por puntos:	Verde
Montaña:	Rojo
Joven:	Blanco

CORREDORAS Y EQUIPOS

Nº de corredoras por equipo:	6
Nº de técnicos por equipo:	4
Categoría equipos:	FÉMINAS ÉLITE UCI
Nº de coches seguidores:	1

Los premios serán como mínimo los establecidos por la U.C.I.

LUGAR DE INSCRIPCIONES Y REUNIONES

REUNIONES	LUGAR	FECHA	HORA
INSCRIPCIÓN OFICIAL:	Paseo del Espolón,34 . Burgos	20/05/2026	15:30 a 16:45
DIRECTORES DEPORTIVOS:	Paseo del Espolón,34 . Burgos	20/05/2026	17:00
JURADO TÉCNICO:	Paseo del Espolón,34 . Burgos	20/05/2026	18:00
RADIO VUELTA:	Paseo del Espolón,34 . Burgos	20/05/2026	15:30

ESTA PRUEBA ESTARÁ REGIDA POR LOS REGLAMENTOS U.C.I. EN VIGOR.

• REGLAMENTO PARTICULAR

Artículo 1º • LA ORGANIZACIÓN

La entidad Diputación Provincial de Burgos, con licencia federativa expedida por la Real Federación Española de ciclismo, número P-0900000A y domiciliada en Paseo del Espolón, 34, 09003 Burgos, titular de la carrera ciclista denominada Vuelta a Burgos, organizan la XI "VUELTA A BURGOS de FÉMINAS".

Artículo 2º • TIPO DE PRUEBA

La Vuelta a Burgos de Fémimas está clasificada como 2 WWT WE, y atribuye puntuación según los art. 2.10.017 UCI.

Artículo 3º • PARTICIPACIÓN

La prueba es por invitación y siguiendo el artículo 2.13.005 del reglamento UCI. De conformidad con el artículo 2.2.003 del reglamento UCI, los equipos deben estar formados por un mínimo de 4 corredoras y un máximo de 6.

La organización sufragará los gastos de alojamiento y manutención de un mínimo de 6 corredoras y un mínimo de 4 miembros del personal técnico por equipo.

Artículo 4º • OFICINA PERMANENTE

ANTES DE LA SALIDA: La Oficina Permanente estará situada en la Diputación Provincial de Burgos, Paseo del Espolón, 34 de Burgos. Tel. 947 258 600, en ella se realizarán:

» **Control de Inscripción y Distribución de Dorsales:** miércoles 20 de mayo de 15:30 a 16:45 horas.

» **Reunión de Directores Deportivos:** miércoles 20 de mayo a las 17:00 horas. (Art.1.2.087) del reglamento UCI, en presencia de los miembros del Jurado Técnico.

» **Reunión del Jurado Técnico Internacional y Comisarios:** miércoles 20 de mayo a las 18:00 horas.

» **Reunión de Seguridad (art. 2.2.034 bis):** Se convoca a reunión a todos los conductores y pilotos de televisión acreditados en la carrera con el Jurado Internacional UCI y la Organización que tendrá lugar el jueves 21 de mayo a las 11:00 horas.

» Las acreditaciones para el resto del personal se realizarán en el Instituto para el Deporte y Juventud. C/ Madrid, 24. Real Monasterio de San Agustín Teléfono 947 258 650.

Artículo 5º • RADIO VUELTA

Las informaciones de carrera serán emitidas en la frecuencia 163.475 Mhz.

Artículo 6º • ASISTENCIA TÉCNICA NEUTRA

El servicio de asistencia técnica neutra de la prueba está asegurado por Shimano mediante 3 coches y 1 moto más cierre carrera "escoba".

Artículo 7º • DISPOSITIVOS DE COMUNICACIÓN EN CARRERA

De acuerdo con el artículo 2.2.024 del Reglamento U.C.I. están autorizados los dispositivos de comunicación a distancia con las corredoras.

Artículo 8º • INCIDENTES DE CARRERA EN LOS ÚLTIMOS KILÓMETROS

Los artículos 2.06.27 no son aplicables en caso de llegada en montaña.

etapa 4º:

24/05/2026: Gumiel de Mercado-Lagunas de Neila

Toda discusión concerniente a las calificaciones de llegada en alto y antes de la ascensión será resuelta por el colegio de comisarios.

Artículo 9º • BONIFICACIONES

(art. , del 2.6.019 al 2.6.021, del reglamento UCI), se otorgan bonificaciones en las llegadas de todas las etapas en línea, a razón de 10, 6 y 4 segundos respectivamente a las tres primeras corredoras clasificadas. En dichas etapas se otorgan también bonificaciones en los sprints intermedios, (uno por etapa), a razón de 3, 2 y 1 segundos respectivamente a las tres primeras clasificadas.

	ETAPA	META
1ª	3"	10"
2ª	2"	6"
3ª	1"	4"

Artículo 10° • CIERRE DE CONTROL. (art. 2.6.032 Reglamento UCI)

De acuerdo con el tiempo empleado por el vencedor de cada etapa, se aplicará el siguiente baremo de cierre de control:

1ª Etapa	10%
2ª Etapa	10%
3ª Etapa	10%
4ª Etapa	30%

Conforme al artículo 2.6.032 del Reglamento de la UCI, el Colegio de Comisarios puede ampliar el baremo de cierre de control después de consultar con el Organizador.

Artículo 11° • DIFERENTES CLASIFICACIONES

Se disputarán las siguientes clasificaciones:

CLASIFICACIÓN	MAILLOT
Individual General por Tiempos	Morado
General por Puntos	Verde
General Montaña	Rojo
Mejor Joven	Blanco

Artículo 11.1°. General Individual por Tiempos (Maillot Morado)

Se disputará de acuerdo con el Reglamento de Ciclismo de la UCI (art. 2.6.014 y art. 2.6.015).

Artículo 11.2°. General Individual por Puntos. (Maillot Verde)

Se obtendrá otorgando la siguiente puntuación a las quince primeras corredoras clasificadas en cada etapa. (art. 2.6.017).

PUNTOS ETAPA

PUESTO	PUNTOS ETAPA	PUESTO	PUNTOS ETAPA
1º	25 puntos	9º	7 puntos
2º	20 puntos	10º	6 puntos
3º	16 puntos	11º	5 puntos
4º	14 puntos	12º	4 puntos
5º	12 puntos	13º	3 puntos
6º	10 puntos	14º	2 puntos
7º	9 puntos	15º	1 punto
8º	8 puntos		

Si en una llegada se produce un exaquo en alguno de los puestos de las puntuaciones mencionadas, a cada una de las corredoras comprendidas dentro del exaquo se le otorgarán los puntos correspondientes al puesto donde se inicie el mismo.

En caso de empate se aplicarán el art. 2.6.017 UCI los siguientes criterios hasta desempatar.

- 1.- Número de victorias de etapas.
- 2.- Clasificación General Individual por tiempos.

Artículo 11.3°-Equipos de Etapa (art. 2.6.016 reglamento UCI)

La clasificación diaria por equipos se establece por la suma de los tres mejores tiempos individuales de cada equipo. En caso de igualdad, los equipos desempatarán por la suma de los puestos obtenidos por sus tres mejores tiempos en la etapa. Si continúa la igualdad se desempatará a los equipos por la clasificación de su mejor corredora en la clasificación de la etapa.

Artículo 11.4°-General por Equipos (art. 2.6.016 reglamento UCI)

La clasificación general por equipos se establece por la suma de los tres mejores tiempos individuales de cada equipo en todas las etapas disputadas. En caso de igualdad, se aplicarán los siguientes criterios hasta que exista desempate:

1. Número de primeros puestos en la clasificación diaria por equipos.
2. Número de segundos puestos en la clasificación diaria por equipos, etc.

Si continúa la igualdad se desempatará a los equipos por la clasificación de su mejor corredor en la clasificación general individual.

Será eliminado de la clasificación general por equipos el que quede reducido a menos de tres corredoras.

Artículo 11.5°-General Premio de la Montaña (Maillot Rojo)

Se obtendrá mediante la suma de los puntos obtenidos por cada corredora en los altos puntuables. Siendo mejor clasificada la que más puntos haya conseguido. (2.6.017 UCI)

En caso de igualdad en la clasificación general individual final de la montaña, se aplicarán los siguientes criterios hasta que haya desempate:

1. Número de primeros puestos en los altos de la categoría más elevada.
2. Número de primeros puestos en los altos de la siguiente categoría y así sucesivamente.
3. Clasificación general individual final por tiempos.

PUNTUACIONES:

PUESTO	CAT. ESPECIAL	3ª CATEGORÍA
1º	30 puntos	6 puntos
2º	25 puntos	4 puntos
3º	20 puntos	2 puntos
4º	16 puntos	1 punto
5º	12 puntos	
6º	10 puntos	
7º	8 puntos	
8º	6 puntos	
9º	4 puntos	
10º	3 puntos	
11º	2 puntos	
12º	1 punto	

ARTÍCULO 11.6°-General Primera Joven. (Maillot Blanco)

Otarán a este maillot los ciclistas nacidas en el año 2.002 o posteriores. La líder de esta clasificación será la mejor clasificada en la general de cada día. La vencedora final será la mejor clasificada en la Clasificación General final. La mejor joven portará un maillot blanco.

Artículo 11.7°-General Primera Española

Será líder de esta clasificación la corredora mejor situada en la Clasificación General Individual con licencia española.

Artículo 11.8°-Premio de la Combatividad

En todas las etapas la organización otorgará un premio a la corredora más combativa de la etapa, que recogerá en el podium.

Artículo 11.9°-General Primera Burgalesa

Será líder de esta clasificación la corredora mejor situada en la Clasificación General Individual que haya nacido en la Provincia de Burgos.

Artículo 12° • PREMIOS. ANEXO: LISTA DE PREMIOS.

Cada uno de los premios podrá considerarse obtenido y repartido a partes iguales por todas y cada una de las participantes en la prueba que pertenezcan al mismo equipo que el ciclista que ocupó la posición en la clasificación que da derecho al premio.

Artículo 13° • ANTIDOPAJE

El Reglamento Antidopaje de la UCI se aplicará íntegramente en esta prueba.

El control antidopaje se realizará en un vehículo destinado a este fin y estará situado todos los días en la línea de llegada de cada etapa.

Artículo 14° • PROTOCOLO

Artículo 14.1°-Líderes

Las corredoras que figuren en el primer puesto de las diferentes clasificaciones generales deberán llevar el maillot distintivo de líder durante el desarrollo de las etapas, pudiendo ostentar en ello la publicidad de su equipo según lo reglamentado. Si una corredora llegara a ostentar el liderato de 2 o más clasificaciones, sólo podrá llevar un maillot de acuerdo con la prioridad de los mismos. Según art 2.6.018 la prioridad será: tiempos, puntos, montaña y joven. En este caso durante el transcurso de la etapa, la o las corredoras siguientes en la clasificación serán quienes lleven el maillot de líder correspondiente.

Artículo 14.2°-Protocolo Inicial

Diariamente, la Organización establecerá un orden y un horario de presentación de los equipos al control de firmas de cada etapa.

Artículo 14.3°-Protocolo Diario

Al final de cada etapa, la vencedora de la misma y las corredoras líderes de las Clasificaciones Generales Combatividad, deberán presentarse en el podium, con vestimenta de corredora, para la Ceremonia Protocolaria.

Después del protocolo diario la vencedora de la etapa y la líder de la clasificación general por tiempos se presentarán en la sala de prensa.

Artículo 14.4°-Protocolo Final

Subirán al podium el equipo vencedor de la 4ª etapa, las 3 primeras clasificadas de la Clasificación General por Tiempos y vencedoras del resto de clasificaciones.

PODIUM	MAILLOT COLOR
VENCEDORA DE ETAPA	
➤ Líder Clasif. Individual General por Tiempos	MORADO
➤ Líder Clasificación General por Puntos	VERDE
➤ Líder Clasificación General Montaña	ROJO
➤ Líder Clasificación General Mejor Joven	BLANCO

OTROS GALARDONES

Líder Clasificación Primera Española
Líder Clasificación Primera Burgalesa
Combatividad

Únicamente las clasificaciones marcadas con el símbolo ➤ podrán ostentar el maillot distintivo

Se aplicará el artículo 2.6.018 bis de la UCI.

Artículo 15° • PENALIZACIONES

El baremo de penalizaciones de la UCI es el único aplicable según art. 2.12.001 a 2.12.012. según el capítulo XII.

Artículo 16° • PROTECCIÓN MEDIO AMBIENTE

Con el ánimo de dar una imagen positiva del ciclismo y preservar el medio ambiente se proveerán de ECOZONAS aproximadamente cada 30/40 kilómetros para zona de desechos. Se ruega a todas las ciclistas no arrojar bidones a la carretera, y al mismo tiempo ofrecer un comportamiento ejemplar en esta disciplina durante el desarrollo de la prueba.

Artículo 17° • IMAGEN

Cada equipo participante reconoce que su participación en la carrera autoriza al organizador a reproducir y representar, sin ninguna contraprestación económica, sus nombres, voz, imagen, biografías, historial deportivo así como las marcas de sus equipos y sponsors, para cualquier difusión al público en el mundo entero, durante todo el tiempo acordado actualmente a estos usos por las disposiciones legales vigentes, a objeto de permitir la difusión y promoción de la Vuelta a Burgos.

Artículo 18° • REGLAMENTO

Todos los casos no previstos en el presente Reglamento serán resueltos por el Reglamento del Deporte Ciclista de la U.C.I., según los casos.

Artículo 19° • SEGUROS

Según las disposiciones previstas en los artículos 1.1.006 y 1.1.022 de los reglamentos UCI todas las corredoras inscritas, todos los seguidores y personal técnico de los Grupos Deportivos deberán estar asegurados contra los accidentes que puedan intervenir en el curso de la prueba y sus consecuencias en materia de responsabilidad civil, de gastos médicos, de hospitalización y repatriación hacia su domicilio. Los organizadores no tienen ninguna responsabilidad por los accidentes o los daños causados a terceros y/o a los materiales antes, durante o después de la carrera, siempre y cuando se cumpla con las normas de seguridad establecidas en el reglamento del deporte ciclista de la Unión Ciclista Internacional (1.2.061, 2.2.015 y siguientes).

Así mismo, atendiendo al artículo 1.2.034 se contratará un seguro que cubra los riesgos relacionados con la organización de la prueba.



ORGANIZATION	
> Organiser:	Diputación Provincial de Burgos
> R.F.E.C License:	P-0900000-A
> Address:	Paseo del Espolón, 34. 09003 Burgos
> Telephone:	947 258 650 / Fax: 947 258 649
> E-mail:	vueltaburgos@diputaciondeburgos.es

RACE NAME: VUELTA A BURGOS	
> UCI Category:	2 WWT WE
> Dates:	21st to 24th May 2026
> Executive Director:	Sonia Martínez Barrio
> Resp. Road Safety:	Rodrigo Contreras Elvira

THE RACE WILL RUN AMONG THE NEXT TOWNS AND KILOMETERS		
DATE	ROUTE	KMS
Thursday 21st of May	BURGOS ECLIPSA: BURGOS - BURGOS	127
Friday 22nd of May	PATRIMONIO ENOLÓGICO: CASTROJERIZ -BODEGA VIÑA PEDROSA (PEDROSA DE DUERO)	122
Saturday 23rd of May	TERRITORIO OBARENES: BUSTO DE BUREBA - MEDINA DE POMAR	126
Sunday 24th of May	CAMINOS EN FLOR: GUMIEL DE MERCADO - LAGUNAS DE NEILA	120

CLASSIFICATION AND JERSEYS	
Individual Time:	Purple
Points:	Green
King of the Mountain:	Red
Young Rider:	White

RIDERS AND TEAMS	
Riders per team:	6
Technical personnel per team	4
Teams category:	FÉMINAS ÉLITE UCI
Team cars:	1

The prizes will be at least those established by the UCI.

DATE AND PLACE FOR REGISTRATION AND OFFICIAL MEETINGS			
MEETINGS	PLACE	DATE	TIME
OFFICIAL REGISTRATION:	Paseo del Espolón,34 . Burgos	20/05/2026	3.30 pm to 4.45 pm
SPORTS DIRECTORS:	Paseo del Espolón,34 . Burgos	20/05/2026	5.00 pm
COMMISSARIES PANEL:	Paseo del Espolón,34 . Burgos	20/05/2026	6.00 pm
RADIO TOUR:	Paseo del Espolón,34 . Burgos	20/05/2026	3.30 pm

DATE AND PLACE FOR REGISTRATION AND OFFICIAL MEETINGS

• SPECIFIC REGULATION

Article 1 • ORGANISER

The entity of Diputación Provincial de Burgos, with the Federal license issued by the Real Federación Española de Ciclismo, P-0900000-A and domiciled in Paseo del Espolón 34, 09003 Burgos, holder of the Vuelta a Burgos cycle race, organise the "XI VUELTA A BURGOS de FÉMINAS"

Article 2 • TYPE OF RACE

The Women's Vuelta a Burgos is classified as a 2 WWT WE, and awards points according to articles 2.10.017 UCI.

Article 3 • PARTICIPATION

Pursuant to article 2.13.005 of the UCI Regulations, the race is open to the participation, by invitation from the Organiser. Moreover, pursuant to article 2.2.003 of the UCI Regulations, the number of team members is limited with a minimum of 4 and a maximum of 6 riders.

The organisation will cover the accommodation and subsistence expenses of a minimum of 6 runners and a minimum of 4 technical staff members per team.

Article 4 • PERMANENT OFFICE

BEFORE THE START: The Permanent Office will be located in the building of Diputación Provincial de Burgos, Paseo del Espolón, 34 Burgos. Tel. 947 258 600, where it will take:

Registration control and bibs distribution: Wednesday 20th of May from 3.30 pm to 4.45 pm.

» **Sports Directors Meeting:** Wednesday 20th of May at 5pm. Article 1.2.087 UCI, with the presence of the mem-

bers of the Technical Jury.

» **Meeting of the International Technical Jury and Commissioners:** Wednesday 21st of May at 6 pm.

» **Security meeting: Pursuant to article 2.2.034 bis:** All drivers and pilots accredited in the race are convened with the UCI International Jury and the Organization on Thursday 21st May at 11 am.

» The accreditations for the rest of the personnel will be carried out in Instituto de Deporte y Juventud. Calle Madrid 24, Real Monasterio de San Agustín. Telephone: 947 258 650.

Article 5 • RADIO TOUR

The race information will be broadcast on the frequency 163.475 Mhz.

Article 6 • NEUTRAL TECHNICAL ASSISTANCE

The technical assistance service is provided by Shimano, who shall provide three cars, one motorcycle and a broom wagon closing the race.

Article 7 • COMMUNICATION DEVICES DURING THE RACE

In accordance with article 2.2.024 of the UCI, remote communication devices are authorized with the riders.

Article 8 • RACE INCIDENTS IN THE LAST KILOMETERS

Articles 2.06.27 are not applicable in case arrival in the mountains.

The stages with arrival in the mountains are the following: 4th stage:

» On 24/05/2026: Gumiel de Mercado-Lagunas de Neila.

Any discussion concerning arrival qualifications high and before the ascent will be resolved by the Commissaries Panel.

Article 9 • BONUSES

(Article 2.6.019 to 2.6.021 UCI) Bonuses are awarded at the finishes of all stages, at a rate of 10, 6 and 4 seconds respectively to the first three classified runners. In these stages, bonuses are also awarded in the intermediate sprints, (one per stage), at a rate of 3, 2 and 1 seconds respectively to the first three classified.

	STAGE	FINISH
1st	3''	10''
2nd	2''	6''
3rd	1''	4''

Article 10 • CLOSING CONTROL

According to the time spent by the winner of each stage, the following closing scale will be applied:

1st Stage	10%
2nd Stage	10%
3rd Stage	10%
4th Stage	30%

Pursuant to article 2.6.032 of the UCI Regulations, the College of Commissioners can extend the closing scale of control after consultation with the Organizer.

Article 11 • DIFFERENT CLASSIFICATIONS

The following classifications are in play:

CLASSIFICATION	JERSEYS
Individual Time	Purple
Points	Green
Queen of the Mountain	Red
Young Rider	White

Article 11.1 General Individual Time (purple jersey)

It will be held in accordance with the Cycling Regulations of the UCI (art. 2.6.014 and art. 2.6.015).

Article 11.2 General Individual Points (green jersey)

It will be obtained by awarding the following score to the fifteen first classified runners in each stage. (art. 2.6.017).

STAGE POINTS

POSITION	STAGE POINTS	POSITION	STAGE POINTS
1st	25 points	9th	7 points
2nd	20 points	10th	6 points
3rd	16 points	11th	5 points
4th	14 points	12th	4 points
5th	12 points	13th	3 points
6th	10 points	14th	2 points
7th	9 points	15th	1 point
8th	8 points		

If in an arrival there is an exaequo in any of the positions of the scores mentioned, to each of the runners included within the exaequo will be awarded the points corresponding to the position where start the same. In case of a tie, will apply the article 2.6.017 UCI the following criteria until the tie is broken.

1. Number of stage victories.
2. General Individual Time Classification.

Article 11.3 Stage Teams (art. 2.6.016 UCI)

The daily classification by teams is established by the sum of the three best individual times of each team. In case of equality, the teams will break the tie for the sum of the positions obtained by his three best times on stage. If equality continues, the tie will be broken the teams by the classification of their best rider in the stage classification.

Article 11.4 General Team Classification (art. 2.6.016 UCI)

The general team classification is established by the sum of the three best individual times of each team in all the disputed stages. In case of equality, the following criteria will be applied until there is tie-breaker:

1. Number of first places in the daily classification by teams.
2. Number of second places in the daily classification by teams, etc.

If equality continues, the teams will be broken by the ranking of their best rider in the General Individual Time Classification.

It will be eliminated from the General Team Classification on that it is reduced to less than three riders.

Article 11.5 General Individual Queen of the Mountain (red jersey)

It will be obtained by the sum of the points obtained by each rider in the high scoring. Being top ranked the one with the most points (2.6.017 UCI). In case of equality in the end of the General Individual Queen of the Mountain Classification the following criteria will apply until there is a tiebreaker:

1. Number of first places in the top of the higher category.
2. Number of first places in the high of the following category and so on.
3. Final of the General Individual Time Classification.

POINTS:

POSITION	SPECIAL CATEGORY	3 RD CATEGORY CLIMB
1st	30 points	6 points
2nd	25 points	4 points
3rd	20 points	2 points
4th	16 points	1 point
5th	12 points	
6th	10 points	
7th	8 points	
8th	6 points	
9th	4 points	
10th	3 points	
11th	2 points	
12th	1 point	

Article 11.6 General First Young (white jersey)

Riders born in 2.002 or later will opt for this jersey. The leader of this classification will be the best classified in the general of each day. The final winner will be the best classified in the final General Classification. The best young will wear a white jersey.

Article 11.7 General First Spanish Woman

The best runner with a Spanish License of the General Individual Classification, will be the leader of these classifications.

Article 11.8 Combativeness Prize

In all stages, the organization will award a prize to the most combative rider of the stage, who will collect in the podium.

Article 11.9 General First Burgalesa

The best placed rider will be the leader of these classifications in the General Individual Classification who was born in the Province of Burgos.

Article 12 • AWARDS. ANNEX: LIST OF AWARDS

Each of the prizes may be considered obtained and distributed equally to each and every one of the race participants belonging to the same team that the cyclist who occupied the first position in the final classification.

Article 13 • ANTI-DOPING

The anti-doping regulations of the UCI are applied in their entirety.

Daily anti-doping controls will be performed using a specially equipped vehicle provided by de Organiser at the finish lines.

14. • OFFICIAL CEREMONIES

Article 14.1 Leaders

The riders who appear in the first place of the different general classifications must wear the jersey distinctive of leader during the development of the stages, being able to display in it the advertising of their team according to the regulations. If a rider came to hold the lead of two or more classifications, she can only take one jersey according to their priority. According to art 2.6.018 the priority will be: times, points, mountain and best young. In this case, during the course of the stage, the next riders in the classification will be those who wear the appropriate leader's jersey.

Article 14.2 Initial Protocol

On a daily basis, the Organization will establish an order and a schedule for the presentation of the teams to the signature control of each stage.

Article 14.3 Daily Protocols

At the end of each stage, the winner and the rider's leaders of the General Classifications Combativeness, must get the podium dressed as a rider, for the Protocolary Ceremony.

After the daily protocol, the winner of the stage and the leader of the general classification by time will be presented in the press room.

Article 14.4 Final Protocol

The winner of the 4th stage, the three first classified in the General Classification by Time, the winners of the rest of the classifications.

PODIUM	JERSEY COLOR
STAGE WINNER	
➤ Leader Individual General Classification by Time	PURPLE
➤ Leader General Classification of Points	GREEN
➤ Leader General Classification Mountain	RED
➤ Leader General Classification Best Young	WHITE
Only the classifications marked with the symbol ➤ may wear the distinctive jersey	

OTHER AWARDS	
Leader Classification First Spanish	
Leader Classification First Burgalesa	
Combativeness	

Article 2.6.018 bis of the UCI will be applied.

Article 15 • PENALTIES

The UCI penalty scale is the only one applicable according to art. 2.12.001 to 2.12.012 chapter XII.

Article 16 • ENVIRONMENTAL PROTECTION

With the spirit of giving a positive image of cycling and preserve the environment, ECOZONES will be provided approximately every 30/40 kilometres for waste disposal. All cyclists not to throw water bottles on the road and at the same time offer exemplary behaviour in this discipline during the course of the race.

Article 17 • IMAGE

Each participating team acknowledges that its participation in the race authorizes the organizer to reproduce and represent without any financial consideration, their names, voice, image, biographies, sports history as well as the brands of their teams and sponsors, for any dissemination to the public all over the world, all the time currently accorded to these uses by the provisions current laws, in order to allow the dissemination and promotion of the Vuelta a Burgos.

Article 18 • REGULATIONS

All cases not provided for in this Regulation will be resolved by the Cycling Sports Regulations of the UCI, depending on the case.

Article 19 • INSURANCE

According to the provisions set forth in articles 1.1.006 and 1.1.022 of the UCI regulations, all registered riders, all followers and technical staff of the Sports Groups must be insured against accidents that may intervene in the course of the test and its consequences in terms of civil liability, medical expenses, hospitalization and repatriation to your home. The organizers have no responsibility for accidents or damages caused to third parties and/or to materials before, during or after the race, as long as the safety regulations established in the cycling sport regulations of the International Cycling Union (1.2.061, 2.2.015 and following).

Likewise, in accordance with article 1.2.034, insurance will be contracted that covers the risks related to the organization of the test.

ORGANIZATEUR

> Entité:	Excma. Diputación de Burgos
> N° Licence R.F.E.C.:	P-0900000-A
> Adress Sociale:	Paseo del Espolón, 34. 09003 BURGOS
> Téléphone:	947 258 650 // > Fax: 947 258 649
> E-mail:	vueltaburgos@diputaciondeburgos.es

DÉNOMINATION DE L'ÉPREUVE: VUELTA A BURGOS FEMININE

> Catégorie:	INTERNACIONALE-ME 2 PRO / UCI EUROPA TOUR
> Date de célébration:	du 21 au 24 mai 2026
> Directeur Exécutif:	Sonia Martínez Barrio
> Mánager Seguridad:	Rodrigo Contreras Elvira

L'ÉPREUVE SE DÉROULERA: ENTRE LES VILLES ET AVEC LES KILOMÈTRES SUIVANTS

DATE	PARCOURS	KMS
Jeuudi 21 mai	BURGOS ECLIPSA: BURGOS - BURGOS	127
Vendredi 22 mai	PATRIMONIO ENOLÓGICO: CASTROJERIZ -BODEGA VIÑA PEDROSA (PEDROSA DE DUERO)	122
Samedi 23 mai	TERRITORIO OBARENES: BUSTO DE BUREBA - MEDINA DE POMAR	126
Dimanche 24 mai	CAMINOS EN FLOR: GUMIEL DE MERCADO - LAGUNAS DE NEILA	120

CLASSEMENTS ET MAILLOTS

Individuel au temps:	Mauve
Points:	Vert
Montagne:	Rouge
Sprints intermédiaires:	Bleu

COUREURS ET ÉQUIPES

Nombre de coureurs par équipe	6
Catégorie des équipes	4
Nombre de techniques par équipe	FÉMINAS ÉLITE UCI
Nombre de voitures suiveuses	1

The prizes will be at least those established by the UCI.

LIEU D'INSCRIPTIONS ET RÉUNIONS

RÉUNIONS	LIEU	DATE	HEURE
INSCRIPTION OFFICIELLE:	Paseo del Espolón, 34 . Burgos	20/05/2026	15:30 a 16:45
DIRECTORS SPORTIFS:	Paseo del Espolón, 34 . Burgos	20/05/2026	17:00
COLLÈGE COMMISSAIRES:	Paseo del Espolón, 34 . Burgos	20/05/2026	18:00
RADIO TOUR:	Paseo del Espolón, 34 . Burgos	20/05/2026	15:30

CETTE ÉPREUVE EST RÉGLÉE PAR LES RÈGLEMENTS UCI EN VIGUEUR

• RÉGLEMENT PARTICULIER

Article 1° • ORGANISATION

L'entité Diputación Provincial de Burgos, avec licence fédérative expédiée para la Real Federación Española de Ciclisme, numéro P-0900000A et domiciliée au Paseo del Espolón, 34, 09003 Burgos, titulaire de l'épreuve nommée Vuelta a Burgos, organise la XI "VUELTA A BURGOS FEMININE".

Article 2° • TYPE D'ÉPREUVE

La Vuelta a Burgos féminine est classée 2 WWT WE, et attribue des points selon les articles 2.10.017 UCI.

Article 3° • PARTICIPATION

L'épreuve est ouverte sous invitation et selon l'art. 2.13.005 du règlement de UCI. Conformément à l'art. 2.2.003 du règlement UCI, chaque équipe sera composée par un minimum de 4 coureuses et un maximum de 6.

Les organisateurs prendront en charge les frais d'hébergement et de séjour d'un minimum de 6 coureurs et d'un minimum de 4 membres de l'équipe technique par équipe.

Article 4° • PERMANENCE

AVANT LE DÉPART: la Permanence sera installée à la Diputación Provincial de Burgos, Paseo del Espolón, 34 de Burgos. Teléfono 947-258600, où se réaliseront:

» **Control des inscriptions et remise des dossard:** Mercredi 20 mai, de 15:30h à 16:45h.

» **Reunion des directeurs sportifs:** Mercredi 20 mai, à 17:00h. (art. 1.2.087 Reg.UCI), en présence du Collège des Commissaires.

» **Reunion du jury technique international et collège des commissaires:** mercredi 20 mai à 18:00h.

» **Reunion de Sécurité (art. 2.2.034 bis):** Tous les chauffeurs et pilotes accrédités pour la course sont convoqués à une reunion avec le Président du Jury UCI et l'Organisation qui aura lieu jeudi 21 mai, à 11:00h.

» Les accréditations pour le reste du personnel se réaliseront à l'Institut pour le Sport et la Jeunesse, Calle Madrid 24, Burgos. Teléfono 947 258650.

Article 5° • RADIO TOUR

Les informations courses sont émises sur la fréquence 163.475Mhz.

Article 6° • ASSISTENCE TECHNIQUE NEUTRE

Le service d'assistance technique neutre est assuré par Shimano à travers 3 voitures et 1 moto, plus la voiture ferme course.

Article 7° • DISPOSITIFS DE COMMUNICATION EN COURSE

Conformément à l'art. 2.2.024 du Règlement, les dispositifs de communication à distance avec les coureuses sont permis.

Article 8° • INCIDENTS EN COURSE DANS LES TROIS DERNIERS KILOMÈTRES.

Les art. 2.06.27 ne sont pas applicables en cas d'arrivée en cote:

» Le 24/05/2026: Gumiel de Mercado-Lagunas de Neila.

Toute discussion concernant les classements d'arrivées au sommet et avant l'ascension sera résolue par le Collège des Commissaires.

Article 9° • BONIFICATIONS

Des bonifications sont attribuées aux arrivées de toutes les étapes en ligne, à raison respectivement de 10, 6 et 4 secondes aux trois premiers coureurs classés. Dans ces étapes, des bonifications sont également attribuées dans les sprints intermédiaires, (un par étape), à raison respectivement de 3, 2 et 1 secondes aux trois premiers classés.

	ÉTAPE	ARRIVÉE
1è	3"	10"
2è	2"	6"
3è	1"	4"

» **Article 10° • FERMETURE DE CONTROL. (art. 2.6.032 règlement UCI)**

Selon le temps employé par la gagnante de chaque étape, les délais d'arrivée ont été fixés comme suit:

1è Étape	10%
2è Étape	10%
3è Étape	10%
4è Étape	30%

Conformément à l'article 2.6.032 du Règlement UCI, le Collège des Commissaires peut prolonger les délais d'arrivée après consultation de l'organisateur.

Article 11° • DIFFÉRENTS CLASSEMENTS

CLASSEMENT	MAILLOT
Classement Général Individuel au Temps	Mauve
Classement Général par Points	Vert
Classement Général Montagne	Rouge
Classement Général Meilleur Jeune	Blanc

Les classements suivants sont établis:

Article 11.1°-Général Individuel au Temps (Maillot Mauve).

Il se disputera en accord avec le Règlement UCI (art. 2.6.014 et art. 2.6.015)

Article 11.2°-Général par Points. (MAILLOT VERT).

Il s'obtiendra en attribuant la ponctuation aux quinze premières coureuses classées de chaque étape. (art. 2.6.017)

POINTS ETAPE

PLACE	POINTS
1 ^e	25 points
2 ^e	20 points
3 ^e	16 points
4 ^e	14 points
5 ^e	12 points
6 ^e	10 points
7 ^e	9 points
8 ^e	8 points

PLACE	POINTS
9 ^e	7 points
10 ^e	6 points
11 ^e	5 points
12 ^e	4 points
13 ^e	3 points
14 ^e	2 points
15 ^e	1 point

Si sur une ligne d'arrivée des coureuses arrivent ex-aequo sur l'un des rangs de ponctuation mentionnés il sera attribué à chacune d'elles les points correspondant à la place où commence le dit ex-aequo. En cas d'égalité on appliquera les critères suivants jusqu'à départager: art. 2.6.018

- 1.-Nombre de victoires d'étapes.
- 2.- Classement Général Individuel au Temps.

Article 11.3°-Équipes Étape. (art. 2.6.016 Règlement UCI)

Le classement journalier par équipe s'établit en additionnant les trois meilleurs temps individuels de chaque équipe. En cas d'égalité, on départagera les équipes en additionnant les places obtenues par leurs trois meilleurs temps de l'étape. Si l'égalité persiste, on départagera les équipes par le classement de leur meilleure coureuse dans le classement de l'étape.

Article 11.4°-Général Par Équipes. (art. 2.6.016 Règlement UCI)

Il s'obtiendra pas la somme des trois meilleurs temps individuels de chaque équipe sur toutes les étapes disputées. En cas d'égalité, on appliquera les critères suivants:

1. Nombre de premières places au classement journalier;
2. Nombres de secondes places au classement journalier;
3. Etc...

Si l'égalité continue, on départagera les équipes par le classement de sa meilleure coureuse au classement général individuel.

Sera éliminée du classement général par équipe celle qui se verra réduite à moins de 3 coureuses.

Article 11.5°-Général Meilleure Grimpeuse. (MAILLOT ROUGE)

En cas d'égalité, on appliquera les critères suivants:

1. Nombre de premières places aux cols de la catégorie plus élevée.
2. Nombre de premières places aux cols de la catégorie suivante, ainsi successivement.
3. Classement final général individuel au points.

PONCTUATIONS:

Article 11.6°-GÉNÉRAL MEILLEURE JEUNE. (MAILLOT BLANC)

Les cyclistes nés en 2002 ou plus tard seront éligibles à ce maillot. Le leader de ce classement sera le meilleur classé au classement général de chaque journée. Le gagnant final sera le mieux classé au Classement Général final.

PLACE	1 ^E CATÉGORIE	2 ^E CATÉGORIE
1 ^e	30 points	6 points
2 ^e	25 points	4 points
3 ^e	20 points	2 points
4 ^e	16 points	1 point
5 ^e	12 points	
6 ^e	10 points	
7 ^e	8 points	
8 ^e	6 points	
9 ^e	4 points	
10 ^e	3 points	
11 ^e	2 points	
12 ^e	1 point	

La meilleure jeune femme portera un maillot blanc.

Article 11.7°-Général Meilleure Espagnole

La leader de ce classement sera la coureuse mieux placée dans le Classement Général Individuel, avec une licence espagnole sera le leader de ces classements.

Article 11.8°-Prix De La Combativité

Dans toutes les étapes, l'organisation offrira un prix à la coureuse la plus combative de l'étape, qu'elle recevra au Podium.

Article 11.9°-Général Première Burgalaïse

La gagnante de ce classement sera la coureuse la mieux placée au Classement Général Individuel qui soit née dans la Province de Burgos.

Article 12° • PRIX. ANNEXE: BARÈME DES PRIX

Chaque récompense pourra être considérée obtenue et partagée à parts égales par tous les membres participant à l'épreuve qui appartiennent au même groupe sportif que la coureuse qui a obtenu le classement qui donne droit au prix.

Article 13° • ANTIDOPAGE

Le règlement antidopage de l'UCI s'applique intégralement à l'épreuve.

Le contrôle antidopage aura lieu dans un véhicule prévu à tel effet et qui sera situé sur la ligne d'arrivée de chaque étape.

Article 14° • PROTOCOLE

Article 14.1°- Leaders

Les coureuses qui figurent au premier poste des différents classements généraux devront porter le maillot correspondant durant le déroulement des étapes, pouvant y afficher une publicité de son équipe selon le règlement. Si une coureuse était leader de 2 ou plusieurs classements, elle ne portera que le plus important (art. 2.6.018) étant la priorité temps, points, montagne et jeune.

Dans ce cas, durant le parcours de l'étape, la ou les coureuses suivantes aux classements seront celles qui porteront le maillot correspondant.

Article 14.2°- Protocole initial

Chaque jour, l'Organisation marquera l'horaire de Présentation des Équipes au Contrôle de Signatures de chaque étape.

Article 14.3°- Protocole Journalier

À la fin de chaque étape, la gagnante de celle-ci et les leaders des classements généraux devront se présenter au podium, en tenue de course, pour la cérémonie protocolaire.

Après le protocole journalier, la gagnante de l'étape et la leader du classement général au temps se présenteront en Salle de Presse.

Article 14.4°- PROTOCOLE FINAL

Devront monter au Podium l'équipe ayant gagné la 4^e étape, les 3 premières classées au Classement Général au Temps, les gagnantes des autres classements.

PODIUM	MAILLOT COULEUR
VAINQUEUR DE L'ÉTAPE	
➤ Leader Classement Général Individuel au Temps	MAUVE
➤ Leader Classement Général par Points	VERT
➤ Leader Classement Général Montagne	ROUGE
➤ Leader Clasificación General Meilleur Jeune	BLANC
<small>Seulement les classifications marquées du symbole ➤ peuvent porter le maillot distinctif</small>	
AUTRES PRIX	
Leader Classement Première Espagnole	
Leader Classement Première Burgalaïse	
Combativité	

Artículo 15° • PENALISATIONS

Le barème de pénalisations de l'UCI est le seul applicable, selon le chapitre XII.

Article 16° • PROTECTION DE L'ENVIRONNEMENT

Afin de donner une image positive du cyclisme et de préserver l'environnement, des ECOZONES seront mises en place tous les 30/40 kilomètres environ pour les déchets. Il est demandé à toutes les cyclistes de ne pas jeter de bidons sur la route et d'adopter un comportement exemplaire dans cette discipline pendant le déroulement de l'épreuve.

Article 17° • DROITS D'IMAGE

Chaque équipe participante reconnaît que sa participation dans la course autorise l'organisateur à reproduire et représenter, sans aucune contrepartie économique, leur nom, voix, image, biographie, historique sportif, ainsi que les marques

de leur équipe et sponsors, pour toute diffusion publique au monde entier, durant le temps accordé actuellement à cet effet par les dispositions légales en vigueur, afin de permettre la diffusion et promotion de la Vuelta à Burgos.

Article 18° • RÈGLEMENT

Tous les cas non prévus dans le présent Règlement seront résolus par le Règlement du Sport Cycliste de l'UCI, selon les cas.

Article 19° • ASSURANCES

Conformément aux dispositions prévues aux articles 1.1.006 et 1.1.022 du règlement UCI, tous les coureurs inscrits, tous les suiveurs et le personnel technique des Groupements Sportifs doivent être assurés contre les accidents pouvant intervenir au cours de la course, test et ses conséquences en matière de responsabilité civile, de frais médicaux, d'hospitalisation et de rapatriement à votre domicile. Les organisateurs n'ont aucune responsabilité pour les accidents ou dommages causés à des tiers et/ou au matériel avant, pendant ou après la course, tant que les règles de sécurité établies dans le règlement du sport cycliste de l'Union Cycliste Internationale (1.2.061, 2.2.015 et suivantes).

De même, conformément à l'article 1.2.034, une assurance sera contractée couvrant les risques liés à l'organisation de l'épreuve.

PREMIOS / AWARDS / PRIX XI VUELTA A BURGOS FÉMINAS AWARDS

RANKING	CLASS 1-4 DAYS	GENERAL
1st	735 €	1.470 €
2nd	440 €	880 €
3rd	310 €	620 €
4th	280 €	560 €
5th	265 €	530 €
6th	240 €	480 €
7th	200 €	400 €
8th	170 €	340 €
9th	170 €	340 €
10th	170 €	340 €
11th-15th	110 €	220 €
16-20	80 €	160 €
TOTAL	3.930 €	7.860 €

RANKING	1st	2nd	3rd
GENERAL CLASSIFICATION TIME	100	50	25
GENERAL MOUNTAIN	100	50	25
GENERAL BEST YOUNG	75	50	25
GENERAL TEAMS	200	100	75
1st BURGALESA	100		
COMBATIVENESS	25		
1st SPANISH	100		

AWARDS SUMMARY	
STAGES (3930 x 4)	15.720 €
GENERAL INDIVIDUAL TIME	7.860 €
GENERAL TEAMS	375 €
GENERAL INDIVIDUAL POINTS	175 €
GENERAL QUEEN OF THE MOUNTAIN	175 €
GENERAL FIRST YOUNG	150 €
FIRST BURGALESA	100 €
COMBATIVENESS	100 €
FIRST SPANISH	100 €
TOTAL	24.755 €

Paid through the Centralized Prize Money Management Platform (CPM)	To	%
Contribution to CPM / Contribución au CPM	CPA	1,82%

ALOJAMIENTOS DE EQUIPOS

EQUIPO	HOTEL	DATOS
TEAM SD WORX PROTOME	AZOFRA	Don Juan de Austria, 22 Tel. 947 462 003
AG INSURANCE – SOUDAL TEAM		
CANYON//SRAM ZONDACRYPTO	CIUDAD DE BURGOS	Ctra. N-I, km 245. Tel. 947 431 041
LIDL –TREK		
LIV –ALULA – JAYCO		
FENIX–PREMIER TECH		
HUMAN POWERED HEALTH		
EF EDUCATION OATLY		
TEAM VISMA LEASE A BIKE		
LABORAL KUTXA - FUNDACION EUSKADI		
HITEC PRODUCTS-FLUID CONTROL		
MOVISTAR TEAM		
ST MICHEL PREFERENCE HOME - AUBER93	LAS VEGAS	C/ Sextil, 2. Villafría Tel. 947 484 453
MAYENNE MONBANA MY PIE		
TOP GIRLS FASSA BORTOLO		
FDJ – SUEZ	REY ARTURO	Ctra. N-620. Villagonzalo Pedernales Tel. 947 294 251
UNO-X MOBILITY		
UAE TEAM ADQ	RICE	Av. Reyes Católicos, 30 Tel. 947 222 300
VINI FANTINI BEPINK	LA VARGA	Ctra. Madrid-Irún, km. 232 Tel. 947 201 640
DAS HUTCHINSON	ALISA	Tr.ª Madrid-Irún, km 203, 09340 Lerma, Burgos Tel. 947 201 640

HOSPITALES

HOSPITAL	DIRECCIÓN	TELÉFONO
> UNIVERSITARIO DE BURGOS	Avda. Islas Baleares, s/n. Burgos	947 281 800
> RECOLETAS	C/ Cruz Roja, s/n. Burgos	947 244 055
> SANTOS REYES	Avda. Ruperta Baraya, 6 (Aranda de Duero)	947 522 000

Burgos

alimenta

LAS GASTRO RUTAS



DESCÚBRELAS EN:
www.burgosalimenta.com

Provincia de
Burgos

origen y destino



**DIPUTACIÓN
DE BURGOS**

